

DOKUMENTACJA KONSERWATORSKA DLA REMONTU DOMU PODCIENIOWEGO TZW. DOMU POD KAPTUREM PRZY RYNKU 19 W GOLUBIU-DOBRZYNIU

woj. kujawsko-pomorskie, powiat: golubsko-dobrzyński, gmina: Golub-Dobrzyń Miasto



TOM II – DOKUMENTACJA IKONOGRAFICZNA I FOTOGRAFICZNA

<u>INWESTOR:</u>	GMINA MIASTA GOLUB-DOBRZYŃ PLAC TYSIĄCLECIA 25 87-400 GOLUB-DOBRZYŃ		 Konservatorstwo Zabytków Ewa Bożejwicz 87-400 Golub-Dobrzyń, ul. Świerkowa 2 NIP 878-169-52-51 REGON 363978405 tel. +48 602 691 121 e-mail: ewaboz@poczta.onet.pl
<u>JEDNOSKA PROJEKTOWA:</u>	KZEB KONSERWATORSTWO ZABYTKÓW EWA BOŻEJEWICZ UL. ŚWIERKOWA 2, 87-400 GOLUB-DOBRZYŃ TEL: 0 602 691 121		
<u>OPRACOWANIE:</u>	EWA BOŻEJEWICZ MGR KONSERWATORSTWA ZABYTKÓW UL. ŚWIERKOWA 2, 87-400 GOLUB-DOBRZYŃ	OCHRONA ZABYTKÓW	NR DYPLOMU 1400/103688/2006 <small>Nr dyplomu 1400/103688/2006 ul. Świerkowa 2, 87-400 Golub-Dobrzyń tel. 602 691 121</small>
DATA OPRACOWANIA:		PAŹDZIERNIK 2017 R.	

OPRACOWANIE CHRONIONE PRAWAMI AUTORSKIMI!

ZAWARTOŚĆ OPRACOWANIA

II. 1-53	Ikonografia	3
II. 54-59	Widoki ogólne zabytku	30
II. 60-105	Elewacja szczytowa (szczyt z podcieniem, ściana wschodnia)	33
II. 106-117	Elewacja boczna (ściana północna)	56
II. 118-157	Piwnica	62
II. 158-197	Przyziemie	82
II. 198-217	Stolarka	102
II. 218-239	Pokrycie dachowe	112
II. 240-263	Poddasze, konstrukcja dachowa	123
II. 264-273	Szczyty	135
II. 274-277	Komin	140

DOKUMENTACJA IKONOGRAFICZNA

DOMU PODCIENIOWEGO, TZW. DOMU POD KAPTURKIEM W GOLUBIU-DOBRZYNIU
woj. kujawsko-pomorskie, powiat: golubsko-dobrzyński, gmina: Golub-Dobrzyń Miasto



Il. 1 Golub-Dobrzyń, Rynek golubski – pierzeja północna i wschodnia
- fragment pocztówki z 1900 r. (źródło: www.fotopolska.eu)

rep. Ewa Bożejewicz 2017 r.




Il. 2 Golub-Dobrzyń, Rynek golubski – pierzeja północna i wschodnia
- fragment pocztówki z pocz. XX w. (źródło: www.fotopolska.eu)

rep. Ewa Bożejewicz 2017 r.

DOKUMENTACJA IKONOGRAFICZNA

DOMU PODCIENIOWEGO, TZW. DOMU POD KAPTURKIEM W GOLUBIU-DOBRZYNIU
woj. kujawsko-pomorskie, powiat: golubsko-dobrzyński, gmina: Golub-Dobrzyń Miasto



II. 3 Golub-Dobrzyń, Rynek golubski

- widok na dom podcieniowy z 30-tych lat XX w. (źródło: www.golubkowo.pl)

rep. Ewa Bożejewicz 2017 r.



II. 4 Golub-Dobrzyń, Rynek golubski


- fragment fotografii z 70-tych lat XX w. (źródło: www.fotopolska.eu)

rep. Ewa Bożejewicz 2017 r.

DOKUMENTACJA IKONOGRAFICZNA

DOMU PODCIENIOWEGO, TZW. DOMU POD KAPTURKIEM

woj. kujawsko-pomorskie, powiat: golubsko-dobrzyński, gmina: Golub-Dobrzyń Miasto



Il. 5 Golub-Dobrzyń, Rynek golubski

- widok na dom podcieniowy - 1939 r. (źródło: <https://audiovis.nac.gov.pl>)

rep. Ewa Bożejewicz 2017



Il. 6 Golub-Dobrzyń, Rynek golubski

- fotografia przed 1963 r. (źródło: www.fotopolska.eu)

rep. Ewa Bożejewicz 2017 r.

DOKUMENTACJA IKONOGRAFICZNA

DOMU PODCIENIOWEGO, TZW. DOMU POD KAPTURKIEM


woj. kujawsko-pomorskie, powiat: golubsko-dobrzyński, gmina: Golub-Dobrzyń Miasto



Il. 7 Golub-Dobrzyń, Rynek 19 – Dom podcieniowy

- widok na dom podcieniowy – fotografia z 1974 r. (źródło: www.fotopolska.eu)

rep. Ewa Bożejewicz 2017 r.



Il. 8 Golub-Dobrzyń, Rynek 19 – Dom podcieniowy

- widok na dom podcieniowy – fotografia z 1979 r. (źródło: <https://audiovis.nac.gov.pl>)

rep. Ewa Bożejewicz 2017 r.

DOKUMENTACJA IKONOGRAFICZNA

DOMU PODCIENIOWEGO, TZW. DOMU POD KAPTURKIEM

woj. kujawsko-pomorskie, powiat: golubsko-dobrzyński, gmina: Golub-Dobrzyń Miasto



Il. 9 Golub-Dobrzyń, Rynek 19 – Dom podcieniowy

- widok na dom podcieniowy – fotografia z 1980 r. (źródło: <https://audiovis.nac.gov.pl>)

rep. Ewa Bożejewicz 2017 r.



Il. 10 Golub-Dobrzyń, Rynek 19 – Dom podcieniowy

- widok na dom podcieniowy – fotografia z 1980 r. (źródło: <https://audiovis.nac.gov.pl>)

rep. Ewa Bożejewicz 2017 r.

DOKUMENTACJA IKONOGRAFICZNA

DOMU PODCENIOWEGO, TZW. DOMU POD KAPTURKIEM

woj. kujawsko-pomorskie, powiat: golubsko-dobrzyński, gmina: Golub-Dobrzyń Miasto



Il. 11 Golub-Dobrzyń, Rynek 19 – dom podcieniowy podczas prac remontowych w 1963 r.
- wid widok na elewacje

(źródło: Nawrocki Z. Dom pod Kapturem, Elaborat sprawozdawczy robót budowlano-konserwatorskich, PP PKZ 1963 r., Archiwum WUOZ Toruń sygn. W/296)




Il. 12 Golub-Dobrzyń, Rynek 19 – dom podcieniowy podczas prac remontowych w 1963 r.
- wid połąć dachową północną podczas montażu nowej dachówki ceramicznej

(źródło: Nawrocki Z. Dom pod Kapturem, Elaborat sprawozdawczy robót budowlano-konserwatorskich, PP PKZ 1963 r., Archiwum WUOZ Toruń sygn. W/296)

DOKUMENTACJA IKONOGRAFICZNA

DOMU PODCIENIOWEGO, TZW. DOMU POD KAPTURKIEM

woj. kujawsko-pomorskie, powiat: golubsko-dobrzyński, gmina: Golub-Dobrzyń Miasto



Il. 13 Golub-Dobrzyń, Rynek 19 – dom podcieniowy podczas prac remontowych w 1963 r.

- widok na ścianę szczytową zachodnią po zdemontowaniu pokrycia dachowego oraz wypełnienia szczytu

(źródło: Nawrocki Z. Dom pod Kapturem, Elaborat sprawozdawczy robót budowlano-konserwatorskich, PP PKZ 1963 r., Archiwum WUOZ Toruń sygn. W/296)



Il. 14 Golub-Dobrzyń, Rynek 19 – dom podcieniowy podczas prac remontowych w 1963 r.


- widok na ścianę szczytową zachodnią po zdemontowaniu słupów podcienia

(źródło: Nawrocki Z. Dom pod Kapturem, Elaborat sprawozdawczy robót budowlano-konserwatorskich, PP PKZ 1963 r., Archiwum WUOZ Toruń sygn. W/296)

DOKUMENTACJA IKONOGRAFICZNA

DOMU PODCIENIOWEGO, TZW. DOMU POD KAPTURKIEM


woj. kujawsko-pomorskie, powiat: golubsko-dobrzyński, gmina: Golub-Dobrzyń Miasto



Il. 15 Golub-Dobrzyń, Rynek 19 – dom podcieniowy podczas prac remontowych w 1963 r.

- widok na nową konstrukcję dachową oraz szczyt zachodni

(źródło: Nawrocki Z. Dom pod Kapturem, Elaborat sprawozdawczy robót budowlano-konserwatorskich, PP PKZ 1963 r., Archiwum WUOZ Toruń sygn. W/296)



Il. 16 Golub-Dobrzyń, Rynek 19 – dom podcieniowy podczas prac remontowych w 1963 r.

- widok na podcień z naprawionymi słupami

(źródło: Nawrocki Z. Dom pod Kapturem, Elaborat sprawozdawczy robót budowlano-konserwatorskich, PP PKZ 1963 r., Archiwum WUOZ Toruń sygn. W/296)

DOKUMENTACJA IKONOGRAFICZNA

DOMU PODCIENIOWEGO, TZW. DOMU POD KAPTURKIEM

woj. kujawsko-pomorskie, powiat: golubsko-dobrzyński, gmina: Golub-Dobrzyń Miasto



Il. 17 Golub-Dobrzyń, Rynek 19 – dom podcieniowy podczas prac remontowych w 1963 r.
- widok na ścianę północną piwnicy z pierwotną ramą stolcową oraz pierwotny otwór drzwiowy
(źródło: Nawrocki Z. Dom pod Kapturem, Elaborat sprawozdawczy robót budowlano-konserwatorskich, PP PKZ 1963 r., Archiwum WUOZ Toruń sygn. W/296)



Il. 18 Golub-Dobrzyń, Rynek 19 – dom podcieniowy podczas prac remontowych w 1963 r.
- widok na wnętrza piwnicy w kierunku wyjścia na zewnątrz
(źródło: Nawrocki Z. Dom pod Kapturem, Elaborat sprawozdawczy robót budowlano-konserwatorskich, PP PKZ 1963 r., Archiwum WUOZ Toruń sygn. W/296)

DOKUMENTACJA IKONOGRAFICZNA

DOMU PODCIENIOWEGO, TZW. DOMU POD KAPTURKIEM

woj. kujawsko-pomorskie, powiat: golubsko-dobrzyński, gmina: Golub-Dobrzyń Miasto



Il. 19 Golub-Dobrzyń, Rynek 19 – dom podcieniowy podczas prac remontowych w 1963 r.

- widok na zejście do piwnicy w podcieniu

(źródło: Nawrocki Z. Dom pod Kapturem, Elaborat sprawozdawczy robót budowlano-konserwatorskich, PP PKZ 1963 r., Archiwum WUOZ Toruń sygn. W/296)



Il. 20 Golub-Dobrzyń, Rynek 19 – dom podcieniowy podczas prac remontowych w 1963 r.

- widok na fragment ściany zachodniej z otworem okiennym piwnicznym

(źródło: Nawrocki Z. Dom pod Kapturem, Elaborat sprawozdawczy robót budowlano-konserwatorskich, PP PKZ 1963 r., Archiwum WUOZ Toruń sygn. W/296)

DOKUMENTACJA IKONOGRAFICZNA

DOMU PODCIENIOWEGO, TZW. DOMU POD KAPTURKIEM

woj. kujawsko-pomorskie, powiat: golubsko-dobrzyński, gmina: Golub-Dobrzyń Miasto



Il. 21 Golub-Dobrzyń, Rynek 19 – dom podcieniowy podczas prac remontowych w 1963 r.
- widok na fragment konstrukcji drewnianej podcienia

(źródło: Nawrocki Z. Dom pod Kapturem, Elaborat sprawozdawczy robót budowlano-konserwatorskich, PP PKZ 1963 r., Archiwum WUOZ Toruń sygn. W/296)



DOKUMENTACJA IKONOGRAFICZNA

DOMU PODCIENIOWEGO, TZW. DOMU POD KAPTURKIEM

woj. kujawsko-pomorskie, powiat: golubsko-dobrzyński, gmina: Golub-Dobrzyń Miasto



Il. 23 Golub-Dobrzyń, Rynek 19 – dom podcieniowy podczas prac remontowych w 1963 r.

- widok na fragment konstrukcji drewnianej szczytu zachodniego

(źródło: Nawrocki Z. Dom pod Kapturem, Elaborat sprawozdawczy robót budowlano-konserwatorskich, PP PKZ 1963 r., Archiwum WUOZ Toruń sygn. W/296)



Il. 24 Golub-Dobrzyń, Rynek 19 – dom podcieniowy podczas prac remontowych w 1963 r.

- widok na fragment konstrukcji drewnianej podcienia

(źródło: Nawrocki Z. Dom pod Kapturem, Elaborat sprawozdawczy robót budowlano-konserwatorskich, PP PKZ 1963 r., Archiwum WUOZ Toruń sygn. W/296)

DOKUMENTACJA IKONOGRAFICZNA

DOMU PODCIENIOWEGO, TZW. DOMU POD KAPTURKIEM

woj. kujawsko-pomorskie, powiat: golubsko-dobrzyński, gmina: Golub-Dobrzyń Miasto



Il. 25 Golub-Dobrzyń, Rynek 19 – dom podcieniowy podczas prac remontowych w 1963 r.

- widok na wtórne okno w ścianie zachodniej szczytowej

(źródło: Nawrocki Z. Dom pod Kapturem, Elaborat sprawozdawczy robót budowlano-konserwatorskich, PP PKZ 1963 r., Archiwum WUOZ Toruń sygn. W/296)



Il. 26 Golub-Dobrzyń, Rynek 19 – dom podcieniowy podczas prac remontowych w 1963 r.

- widok na wtórne drzwi z 1911 r. w ścianie szczytowej zachodniej

(źródło: Nawrocki Z. Dom pod Kapturem, Elaborat sprawozdawczy robót budowlano-konserwatorskich, PP PKZ 1963 r., Archiwum WUOZ Toruń sygn. W/296)

DOKUMENTACJA IKONOGRAFICZNA

DOMU PODCIENIOWEGO, TZW. DOMU POD KAPTURKIEM

woj. kujawsko-pomorskie, powiat: golubsko-dobrzyński, gmina: Golub-Dobrzyń Miasto



Il. 27 Golub-Dobrzyń, Rynek 19 – dom podcieniowy podczas prac remontowych w 1963 r.

- widok na wtórne okno w ścianie szczytowej zachodniej

(źródło: Nawrocki Z. Dom pod Kapturem, Elaborat sprawozdawczy robót budowlano-konserwatorskich, PP PKZ 1963 r., Archiwum WUOZ Toruń sygn. W/296)



Il. 28 Golub-Dobrzyń, Rynek 19 – dom podcieniowy podczas prac remontowych w 1963 r.

- widok na wtórne okno z I poł. XIX w. w ścianie wzdłużnej północnej

(źródło: Nawrocki Z. Dom pod Kapturem, Elaborat sprawozdawczy robót budowlano-konserwatorskich, PP PKZ 1963 r., Archiwum WUOZ Toruń sygn. W/296)

DOKUMENTACJA IKONOGRAFICZNA

DOMU PODCIENIOWEGO, TZW. DOMU POD KAPTURKIEM


woj. kujawsko-pomorskie, powiat: golubsko-dobrzyński, gmina: Golub-Dobrzyń Miasto



Il. 29 Golub-Dobrzyń, Rynek 19 – dom podcieniowy podczas prac remontowych w 1963 r.

- widok na ścianę północną po skuciu tynków wtórnych

(źródło: Nawrocki Z. Dom pod Kapturem, Elaborat sprawozdawczy robót budowlano-konserwatorskich, PP PKZ 1963 r., Archiwum WUOZ Toruń sygn. W/296)



Il. 30 Golub-Dobrzyń, Rynek 19 – dom podcieniowy podczas prac remontowych w 1963 r.

- widok na ścianę północną i wtórnie przekształcany otwór okienny

(źródło: Nawrocki Z. Dom pod Kapturem, Elaborat sprawozdawczy robót budowlano-konserwatorskich, PP PKZ 1963 r., Archiwum WUOZ Toruń sygn. W/296)

DOKUMENTACJA IKONOGRAFICZNA

DOMU PODCIENIOWEGO, TZW. DOMU POD KAPTURKIEM

woj. kujawsko-pomorskie, powiat: golubsko-dobrzyński, gmina: Golub-Dobrzyń Miasto



Il. 31 Golub-Dobrzyń, Rynek 19 – dom podcieniowy podczas prac remontowych w 1963 r.

- widok na węgłowanie ściany wieńcowej w narożniku północno-zachodnim

(źródło: Nawrocki Z. Dom pod Kapturem, Elaborat sprawozdawczy robót budowlano-konserwatorskich, PP PKZ 1963 r., Archiwum WUOZ Toruń sygn. W/296)



Il. 32 Golub-Dobrzyń, Rynek 19 – dom podcieniowy podczas prac remontowych w 1963 r.

- widok na połączenie bierwion przy sumiku ustawionym przy ścianie ceglanej czarnej kuchni

(źródło: Nawrocki Z. Dom pod Kapturem, Elaborat sprawozdawczy robót budowlano-konserwatorskich, PP PKZ 1963 r., Archiwum WUOZ Toruń sygn. W/296)

DOKUMENTACJA IKONOGRAFICZNA

DOMU PODCIENIOWEGO, TZW. DOMU POD KAPTURKIEM

woj. kujawsko-pomorskie, powiat: golubsko-dobrzyński, gmina: Golub-Dobrzyń Miasto



Il. 33 Golub-Dobrzyń, Rynek 19 – dom podcieniowy podczas prac remontowych w 1963 r.

- widok na fragment ściany z wtórnym tynkiem na listwach

(źródło: Nawrocki Z. Dom pod Kapturem, Elaborat sprawozdawczy robót budowlano-konserwatorskich, PP PKZ 1963 r., Archiwum WUOZ Toruń sygn. W/296)



Il. 34 Golub-Dobrzyń, Rynek 19 – dom podcieniowy podczas prac remontowych w 1963 r.

- widok na ścianę zachodnią szczytową po zdemontowaniu podcienia

(źródło: Nawrocki Z. Dom pod Kapturem, Elaborat sprawozdawczy robót budowlano-konserwatorskich, PP PKZ 1963 r., Archiwum WUOZ Toruń sygn. W/296)

DOKUMENTACJA IKONOGRAFICZNA

DOMU PODCIENIOWEGO, TZW. DOMU POD KAPTURKIEM


woj. kujawsko-pomorskie, powiat: golubsko-dobrzyński, gmina: Golub-Dobrzyń Miasto



Il. 35 Golub-Dobrzyń, Rynek 19 – dom podcieniowy podczas prac remontowych w 1963 r.

- widok na otwór okienny w ścianie zachodniej szczytowej, widok na ścianę kamienicy

(źródło: Nawrocki Z. Dom pod Kapturem, Elaborat sprawozdawczy robót budowlano-konserwatorskich, PP PKZ 1963 r., Archiwum WUOZ Toruń sygn. W/296)



Il. 36 Golub-Dobrzyń, Rynek 19 – dom podcieniowy podczas prac remontowych w 1963 r.

- widok na ścianę wschodnią izby gościnnej wewnątrz po pierwotnym piecu i kanałach po wtórnym

(źródło: Nawrocki Z. Dom pod Kapturem, Elaborat sprawozdawczy robót budowlano-konserwatorskich, PP PKZ 1963 r., Archiwum WUOZ Toruń sygn. W/296)

DOKUMENTACJA IKONOGRAFICZNA

DOMU PODCIENIOWEGO, TZW. DOMU POD KAPTURKIEM

woj. kujawsko-pomorskie, powiat: golubsko-dobrzyński, gmina: Golub-Dobrzyń Miasto



Il. 37 Golub-Dobrzyń, Rynek 19 – dom podcieniowy podczas prac remontowych w 1963 r.

- widok na ścianę szczytową zachodnią w trakcie prac

(źródło: Nawrocki Z. Dom pod Kapturem, Elaborat sprawozdawczy robót budowlano-konserwatorskich, PP PKZ 1963 r., Archiwum WUOZ Toruń sygn. W/296)



Il. 38 Golub-Dobrzyń, Rynek 19 – dom podcieniowy podczas prac remontowych w 1963 r.


- widok na fragment słupa środkowego po pracach

(źródło: Nawrocki Z. Dom pod Kapturem, Elaborat sprawozdawczy robót budowlano-konserwatorskich, PP PKZ 1963 r., Archiwum WUOZ Toruń sygn. W/296)

DOKUMENTACJA IKONOGRAFICZNA

DOMU PODCIENIOWEGO, TZW. DOMU POD KAPTURKIEM

woj. kujawsko-pomorskie, powiat: golubsko-dobrzyński, gmina: Golub-Dobrzyń Miasto



Il. 39 Golub-Dobrzyń, Rynek 19 – dom podcieniowy podczas prac remontowych w 1963 r.

- widok wnętrza w kierunku wschodnim – wnęka po piecu pierwotnym oraz piec wtórny

(źródło: Nawrocki Z. Dom pod Kapturem, Elaborat sprawozdawczy robót budowlano-konserwatorskich, PP PKZ 1963 r., Archiwum WUOZ Toruń sygn. W/296)



Il. 40 Golub-Dobrzyń, Rynek 19 – dom podcieniowy podczas prac remontowych w 1963 r.

- widok na pierwotne belki stropowe i wtórny pułap deskowy na przekładkę

(źródło: Nawrocki Z. Dom pod Kapturem, Elaborat sprawozdawczy robót budowlano-konserwatorskich, PP PKZ 1963 r., Archiwum WUOZ Toruń sygn. W/296)

DOKUMENTACJA IKONOGRAFICZNA

DOMU PODCIENIOWEGO, TZW. DOMU POD KAPTURKIEM

woj. kujawsko-pomorskie, powiat: golubsko-dobrzyński, gmina: Golub-Dobrzyń Miasto



Il. 41 Golub-Dobrzyń, Rynek 19 – dom podcieniowy podczas prac remontowych w 1963 r.

- słup podcienia w trakcie prac

(źródło: Nawrocki Z. Dom pod Kapturem, Elaborat sprawozdawczy robót budowlano-konserwatorskich, PP PKZ 1963 r., Archiwum WUOZ Toruń sygn. W/296)



Il. 42 Golub-Dobrzyń, Rynek 19 – dom podcieniowy podczas prac remontowych w 1963 r.


- prace przy ramie słupowej podcienia

(źródło: Nawrocki Z. Dom pod Kapturem, Elaborat sprawozdawczy robót budowlano-konserwatorskich, PP PKZ 1963 r., Archiwum WUOZ Toruń sygn. W/296)

DOKUMENTACJA IKONOGRAFICZNA

DOMU PODCIENIOWEGO, TZW. DOMU POD KAPTURKIEM

woj. kujawsko-pomorskie, powiat: golubsko-dobrzyński, gmina: Golub-Dobrzyń Miasto



Il. 43 Golub-Dobrzyń, ul. Chopina - nieistniejący dom podcieniowy – ikonografia z 3 ćw. XIX w.

(źródło: Heise J., Die Bau-und Kunstdenkmäler der Provinz Westpreussen. Heft VIII, Der Kresi Strasburg, Danzig 1891, s. 30)

rep. Ewa Bożejewicz 2017 r.

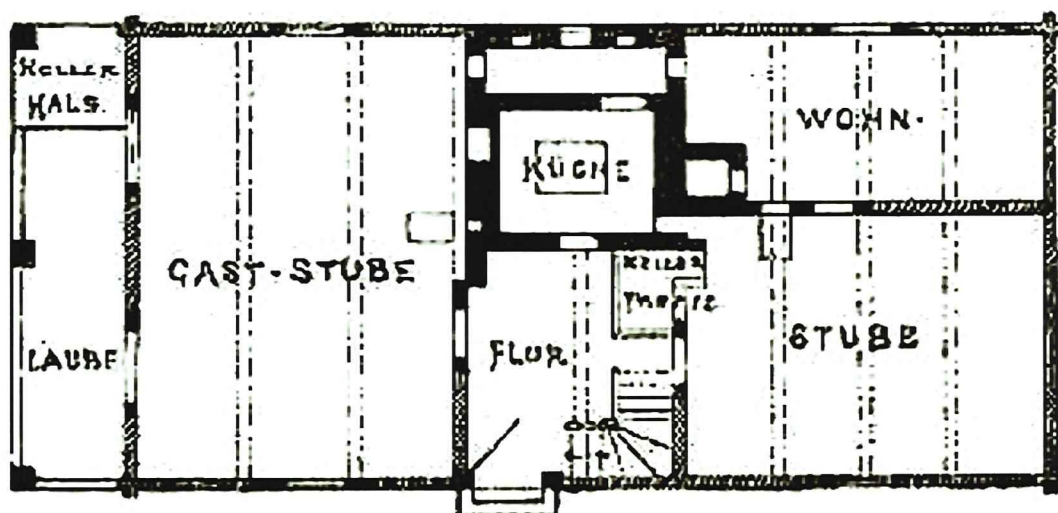


Fig. 10 n. 11. Gollub. Ansicht und Grundriss eines alten Holzhauses.

Il. 44 Golub-Dobrzyń, ul. Chopina - nieistniejący dom podcieniowy – ikonografia z 3 ćw. XIX w.

(źródło: Heise J. Die Bau-und Kunstdenkmäler der Provinz Westpreussen. Heft VIII, Der Kresi Strasburg, Danzig 1891, s. 30)

rep. Ewa Bożejewicz 2017 r.

DOKUMENTACJA IKONOGRAFICZNA

DOMU PODCIENIOWEGO, TZW. DOMU POD KAPTURKIEM

woj. kujawsko-pomorskie, powiat: golubsko-dobrzyński, gmina: Golub-Dobrzyń Miasto



Il. 45 Golub-Dobrzyń, ul. Chopina

- nieistniejący dom podcieniowy – pocztówka z 1905 r. (źródło: www.fotopolska.eu)

rep. Ewa Bożejwicz 2017



Il. 46 Golub-Dobrzyń, ul. Chopina

- nieistniejący dom podcieniowy – pocztówka z 1915 r. (źródło: www.fotopolska.eu)

rep. Ewa Bożejwicz 2017 r.

DOKUMENTACJA IKONOGRAFICZNA

DOMU PODCIENIOWEGO, TZW. DOMU POD KAPTURKIEM


woj. kujawsko-pomorskie, powiat: golubsko-dobrzyński, gmina: Golub-Dobrzyń Miasto



Il. 47 Golub-Dobrzyń, ul. Chopina

- nieistniejący dom podcieniowy – po 1920 r.. (źródło: www.fotopolska.eu)

rep. Ewa Bożejewicz 2017 r.



Il. 48 Golub-Dobrzyń, ul. Chopina

- nieistniejący dom podcieniowy – rycina z 30-tych lat XX w. (źródło: golub.blox.pl)

rep. Ewa Bożejewicz 2017 r.

DOKUMENTACJA IKONOGRAFICZNA

DOMU PODCIENIOWEGO, TZW. DOMU POD KAPTURKIEM

woj. kujawsko-pomorskie, powiat: golubsko-dobrzyński, gmina: Golub-Dobrzyń Miasto



Il. 49 Golub-Dobrzyń, Rynek golubski – widok na pierzeję północną

- widok na nieistniejące domy podcieniowe – pocztówka z k. XIX w. (źródło: www.fotopolska.eu)

rep. Ewa Bożejewicz 2017 r.



Il. 50 Golub-Dobrzyń, Rynek – pierzeja wschodnia z nowymi kamienica w miejscu domów podcieniowych – pocztówka z 1911 r. (źródło: www.fotopolska.eu)

rep. Ewa Bożejewicz 2017 r.

DOKUMENTACJA IKONOGRAFICZNA


DOMU PODCIENIOWEGO, TZW. DOMU POD KAPTUREM

woj. kujawsko-pomorskie, powiat: golubsko-dobrzyński, gmina: Golub-Dobrzyń Miasto



Il. 51 Golub-Dobrzyń, Rynek – widok na pierzeję południową z przekształconym domem podcieniowym
- fotografia z 1980 r. (źródło: <https://audiovis.nac.gov.pl>)

rep. Ewa Bożejewicz 2017 r.



Il. 52 Golub-Dobrzyń, Dom podcieniowy przy ul. Rynek 14 – rycina C. Steinbrechta


(źródło: Steinbrecht C., Preussen zu Zeit der Landmeister. Beiträge zum Baukunst des Deutschenritterordens, Berlin 1888, 40-41)

rep. Ewa Bożejewicz 2017 r.

DOKUMENTACJA IKONOGRAFICZNA

DOMU PODCIENIOWEGO, TZW. DOMU POD KAPTURKIEM

woj. kujawsko-pomorskie, powiat: golubsko-dobrzyński, gmina: Golub-Dobrzyń




II. 53 Golub-Dobrzyń, Rynek golubski – widok na pierzeję południową oraz dom podcieniowym w północno-zachodnim narożniku pierzei północnej – akwarela z 1845 r., Eduarda Gaertnera (źródło: www.smb-digital.de/eMuseumPlus?service=Ex) rep. Ewa Bożejewicz 2017 r.

DOKUMENTACJA FOTOGRAFICZNA

DOMU PODCIENIOWEGO, TZW. DOMU POD KAPTURKIEM

woj. kujawsko-pomorskie, powiat: golubsko-dobrzyński, gmina: Golub-Dobrzyń Miasto



Il. 54 Golub-Dobrzyń, Rynek 19 – dom podcieniowy
- widok na pierzeję wschodnią rynku

fot. Ewa Bożejewicz 2017 r.



Il. 55 Golub-Dobrzyń, Rynek 19 – dom podcieniowy
- widok na elewację północną domu podcieniowego wraz zabudową tylną

fot. Ewa Bożejewicz 2017 r.

DOKUMENTACJA FOTOGRAFICZNA

DOMU PODCIENIOWEGO, TZW. DOMU POD KAPTURKIEM

woj. kujawsko-pomorskie, powiat: golubsko-dobrzyński, gmina: Golub-Dobrzyń Miasto



Il. 57 Golub-Dobrzyń, Rynek 19 – dom podcieniowy
- widok od strony północnej na część frontową

fot. Ewa Bożejewicz 2017 r.

DOKUMENTACJA FOTOGRAFICZNA

DOMU PODCIENIOWEGO, TZW. DOMU POD KAPTURKIEM

woj. kujawsko-pomorskie, powiat: golubsko-dobrzyński, gmina: Golub-Dobrzyń Miasto



Il. 58 Golub-Dobrzyń, Rynek 19 – dom podcieniowy
- widok na szczyt frontowy z podcieniem

fol. Ewa Bożejewicz 2017 r.



Il. 59 Golub-Dobrzyń, Rynek 19 – dom podcieniowy
- widok na szczyt z podcieniem

fol. Ewa Bożejewicz 2017 r.

DOKUMENTACJA FOTOGRAFICZNA


DOMU PODCIENIOWEGO, TZW. DOMU POD KAPTURKIEM

woj. kujawsko-pomorskie, powiat: golubsko-dobrzyński, gmina: Golub-Dobrzyń Miasto



Il. 60 Golub-Dobrzyń, Rynek 19 – dom podcieniowy
- widok na szczyt z podcieniem

fot. Ewa Bożejewicz 2017 r.




Il. 61 Golub-Dobrzyń, Rynek 19 – dom podcieniowy – szczyt szkieletowy
- widok na zwieńczenie szczytu

fot. Ewa Bożejewicz 2017 r.

DOKUMENTACJA FOTOGRAFICZNA

DOMU PODCIENIOWEGO, TZW. DOMU POD KAPTURKIEM

woj. kujawsko-pomorskie, powiat: golubsko-dobrzyński, gmina: Golub-Dobrzyń Miasto



Il. 62 Golub-Dobrzyń, Rynek 19 – dom podcieniowy – szczyt szkieletowy

- widok na zwieńczenie szczytu, połączenie krokwi w kalenicy oraz słupa środkowego szczytu

fot. Ewa Bożejewicz 2017 r.



Il. 63 Golub-Dobrzyń, Rynek 19 – dom podcieniowy – szczyt szkieletowy


- widok na wtórne okienka strychowe

fot. Ewa Bożejewicz 2017 r.

DOKUMENTACJA FOTOGRAFICZNA

DOMU PODCIENIOWEGO, TZW. DOMU POD KAPTURKIEM

woj. kujawsko-pomorskie, powiat: golubsko-dobrzyński, gmina: Golub-Dobrzyń Miasto



Il. 64 Golub-Dobrzyń, Rynek 19 – dom podcieniowy – szczyt szkieletowy
- widok na fragment krokwi północnej, wiatrownicy oraz zastrzału

fot. Ewa Bożejewicz 2017 r.



Il. 65 Golub-Dobrzyń, Rynek 19 – dom podcieniowy – szczyt szkieletowy
- widok na zniszczenia konstrukcji szkieletowej szczytu

fot. Ewa Bożejewicz 2017 r.

DOKUMENTACJA FOTOGRAFICZNA

DOMU PODCIENIOWEGO, TZW. DOMU POD KAPTURKIEM

woj. kujawsko-pomorskie, powiat: golubsko-dobrzyński, gmina: Golub-Dobrzyń Miasto



Il. 66 Golub-Dobrzyń, Rynek 19 – dom podcieniowy – szczyt szkieletowy
- widok na fragment krokwi, jętki oraz wiatrownicy

fot. Ewa Bożejewicz 2017 r.



Il. 67 Golub-Dobrzyń, Rynek 19 – dom podcieniowy – szczyt szkieletowy
- widok na fragment krokwi, jętki oraz wiatrownicy

fot. Ewa Bożejewicz 2017 r.

DOKUMENTACJA FOTOGRAFICZNA

DOMU PODCIENIOWEGO, TZW. DOMU POD KAPTURKIEM

woj. kujawsko-pomorskie, powiat: golubsko-dobrzyński, gmina: Golub-Dobrzyń Miasto



Il. 68 Golub-Dobrzyń, Rynek 19 – dom podcieniowy – szczyt szkieletowy
- widok na fragment, wtórnej, zniszczonej konstrukcji szkieletowej szczytu

fot. Ewa Bożejewicz 2017 r.



Il. 69 Golub-Dobrzyń, Rynek 19 – dom podcieniowy – szczyt szkieletowy
- widok na fragment, wtórnej zniszczonej konstrukcji szkieletowej szczytu

fot. Ewa Bożejewicz 2017 r.

DOKUMENTACJA FOTOGRAFICZNA


DOMU PODCENIOWEGO, TZW. DOMU POD KAPTURKIEM

woj. kujawsko-pomorskie, powiat: golubsko-dobrzyński, gmina: Golub-Dobrzyń Miasto



Il. 70 Golub-Dobrzyń, Rynek 19 – dom podcieniowy – szczyt szkieletowy
- widok na fragment krokwi, wiatrownicy oraz jętki

fot. Ewa Bożejewicz 2017 r.



Il. 71 Golub-Dobrzyń, Rynek 19 – dom podcieniowy – szczyt szkieletowy
- widok na zniszczenia miejscowe wiatrownicy szczytu

fot. Ewa Bożejewicz 2017 r.

DOKUMENTACJA FOTOGRAFICZNA

DOMU PODCIENIOWEGO, TZW. DOMU POD KAPTURKIEM

woj. kujawsko-pomorskie, powiat: golubsko-dobrzyński, gmina: Golub-Dobrzyń Miasto



Il. 72 Golub-Dobrzyń, Rynek 19 – dom podcieniowy - podcień
- widok na fragment konstrukcji drewnianej podcienia

fot. Ewa Bożejewicz 2017 r.



Il. 73 Golub-Dobrzyń, Rynek 19 – dom podcieniowy – podcień
- widok na fragment konstrukcji drewnianej – połączenie czepów ze słupem podcienia

fot. Ewa Bożejewicz 2017 r.

DOKUMENTACJA FOTOGRAFICZNA

DOMU PODCIENIOWEGO, TZW. DOMU POD KAPTURKIEM

woj. kujawsko-pomorskie, powiat: golubsko-dobrzyński, gmina: Golub-Dobrzyń Miasto



Il. 74 Golub-Dobrzyń, Rynek 19 – dom podcieniowy – podcień
- widok na wtórne, odcinkowe naprawy oczepu

fot. Ewa Bożejewicz 2017 r.



Il. 75 Golub-Dobrzyń, Rynek 19 – dom podcieniowy – podcień
- widok na wtórne, odcinkowe naprawy oczepu

fot. Ewa Bożejewicz 2017 r.

DOKUMENTACJA FOTOGRAFICZNA

DOMU PODCIENIOWEGO, TZW. DOMU POD KAPTURKIEM

woj. kujawsko-pomorskie, powiat: golubsko-dobrzyński, gmina: Golub-Dobrzyń Miasto



Il. 76 Golub-Dobrzyń, Rynek 19 – dom podcieniowy – podcień
- widok na wtórne, odcinkowe naprawy oczepu

fot. Ewa Bożejewicz 2017 r.



Il. 77 Golub-Dobrzyń, Rynek 19 – dom podcieniowy – podcień
- widok na fragment konstrukcji drewnianej – słup północny

fot. Ewa Bożejewicz 2017 r.

DOKUMENTACJA FOTOGRAFICZNA

DOMU PODCENIOWEGO, TZW. DOMU POD KAPTURKIEM

woj. kujawsko-pomorskie, powiat: golubsko-dobrzyński, gmina: Golub-Dobrzyń Miasto



Il. 78 Golub-Dobrzyń, Rynek 19 – dom podcieniowy – podcień
- widok na fragment konstrukcji drewnianej – słup środkowy

fot. Ewa Bożejewicz 2017 r.



Il. 79 Golub-Dobrzyń, Rynek 19 – dom podcieniowy – podcień
- widok na fragment konstrukcji drewnianej – słup południowy

fot. Ewa Bożejewicz 2017 r.

DOKUMENTACJA FOTOGRAFICZNA

DOMU PODCIENIOWEGO, TZW. DOMU POD KAPTURKIEM

woj. kujawsko-pomorskie, powiat: golubsko-dobrzyński, gmina: Golub-Dobrzyń Miasto



Il. 80 Golub-Dobrzyń, Rynek 19 – dom podcieniowy – podcień
- widok na fragment konstrukcji drewnianej – słup środkowy

fot. Ewa Bożejewicz 2017 r.



Il. 81 Golub-Dobrzyń, Rynek 19 – dom podcieniowy – podcień
- widok na fragment konstrukcji drewnianej – słup północny

fot. Ewa Bożejewicz 2017 r.

DOKUMENTACJA FOTOGRAFICZNA

DOMU PODCIENIOWEGO, TZW. DOMU POD KAPTURKIEM

woj. kujawsko-pomorskie, powiat: golubsko-dobrzyński, gmina: Golub-Dobrzyń Miasto



Il. 82 Golub-Dobrzyń, Rynek 19 – dom podcieniowy – podcień
- widok na zniszczenia słupa północnego

fot. Ewa Bożejewicz 2017 r.




Il. 83 Golub-Dobrzyń, Rynek 19 – dom podcieniowy – podcień
- widok na zniszczenia słupa środkowego

fot. Ewa Bożejewicz 2017 r.

DOKUMENTACJA FOTOGRAFICZNA

DOMU PODCIENIOWEGO, TZW. DOMU POD KAPTURKIEM

woj. kujawsko-pomorskie, powiat: golubsko-dobrzyński, gmina: Golub-Dobrzyń Miasto



Il. 84 Golub-Dobrzyń, Rynek 19 – dom podcieniowy – podcień
- widok na zniszczenia słupa południowego

fol. Ewa Bożejewicz 2017 r.



Il. 85 Golub-Dobrzyń, Rynek 19 – dom podcieniowy – podcień
- widok na zniszczenia słupa południowego

fol. Ewa Bożejewicz 2017 r.

DOKUMENTACJA FOTOGRAFICZNA


DOMU PODCIENIOWEGO, TZW. DOMU POD KAPTURKIEM

woj. kujawsko-pomorskie, powiat: golubsko-dobrzyński, gmina: Golub-Dobrzyń Miasto



Il. 86 Golub-Dobrzyń, Rynek 19 – dom podcieniowy – podcień
- fragment drewnianej powierzchni miecza zabezpieczonej farbą elewacyjną

fot. Ewa Bożejewicz 2017 r.




Il. 87 Golub-Dobrzyń, Rynek 19 – dom podcieniowy – podcień
- fragment mieczy i słupa zabezpieczonych powierzchniowo farbą elewacyjną

fot. Ewa Bożejewicz 2017 r.

DOKUMENTACJA FOTOGRAFICZNA

DOMU PODCIENIOWEGO, TZW. DOMU POD KAPTURKIEM

woj. kujawsko-pomorskie, powiat: golubsko-dobrzyński, gmina: Golub-Dobrzyń Miasto



Il. 88 Golub-Dobrzyń, Rynek 19 – dom podcieniowy – podcień
- fragment drewnianej powierzchni słupa zabezpieczonej farbą elewacyjną

fot. Ewa Bożejewicz 2017 r.



Il. 89 Golub-Dobrzyń, Rynek 19 – dom podcieniowy – podcień
- widok na posadowienie oraz dolny odcinek słupa północnego

fot. Ewa Bożejewicz 2017 r.

DOKUMENTACJA FOTOGRAFICZNA

DOMU PODCIENIOWEGO, TZW. DOMU POD KAPTURKIEM

woj. kujawsko-pomorskie, powiat: golubsko-dobrzyński, gmina: Golub-Dobrzyń Miasto



Il. 90 Golub-Dobrzyń, Rynek 19 – dom podcieniowy – podcień
- widok na posadowienie oraz dolny odcinek słupa północnego

fot. Ewa Bożejewicz 2017 r.



Il. 91 Golub-Dobrzyń, Rynek 19 – dom podcieniowy – podcień
- widok na posadowienie oraz dolny odcinek słupa środkowego

fot. Ewa Bożejewicz 2017 r.

DOKUMENTACJA FOTOGRAFICZNA

DOMU PODCIENIOWEGO, TZW. DOMU POD KAPTURKIEM

woj. kujawsko-pomorskie, powiat: golubsko-dobrzyński, gmina: Golub-Dobrzyń Miasto



Il. 92 Golub-Dobrzyń, Rynek 19 – dom podcieniowy – podcień
- widok na posadowienie oraz dolny odcinek słupa południowego

fot. Ewa Bożejewicz 2017 r.



Il. 93 Golub-Dobrzyń, Rynek 19 – dom podcieniowy – podcień
- widok na zniszczony wewnętrznie trzon słupa południowego

fot. Ewa Bożejewicz 2017 r.

DOKUMENTACJA FOTOGRAFICZNA

DOMU PODCIENIOWEGO, TZW. DOMU POD KAPTURKIEM

woj. kujawsko-pomorskie, powiat: golubsko-dobrzyński, gmina: Golub-Dobrzyń Miasto



Il. 94 Golub-Dobrzyń, Rynek 19 – dom podcieniowy – podcień
- widok na zniszczenia mechaniczne dolnego odcinka słupa

fot. Ewa Bożejewicz 2017 r.



Il. 95 Golub-Dobrzyń, Rynek 19 – dom podcieniowy – podcień
- widok na dolną część słupa ze śladami żerowania drewnojadów

fot. Ewa Bożejewicz 2017 r.

DOKUMENTACJA FOTOGRAFICZNA

DOMU PODCIENIOWEGO, TZW. DOMU POD KAPTURKIEM

woj. kujawsko-pomorskie, powiat: golubsko-dobrzyński, gmina: Golub-Dobrzyń Miasto



Il. 96 Golub-Dobrzyń, Rynek 19 – dom podcieniowy – podcień
- widok na fragment wieńcowej ściany wschodniej

fot. Ewa Bożejewicz 2017 r.




Il. 97 Golub-Dobrzyń, Rynek 19 – dom podcieniowy – podcień
- widok na fragment wieńcowej ściany wschodniej

fot. Ewa Bożejewicz 2017 r.

DOKUMENTACJA FOTOGRAFICZNA

DOMU PODCIENIOWEGO, TZW. DOMU POD KAPTURKIEM

woj. kujawsko-pomorskie, powiat: golubsko-dobrzyński, gmina: Golub-Dobrzyń Miasto



Il. 98 Golub-Dobrzyń, Rynek 19 – dom podcieniowy – podcień
- widok na strop belkowy z deskowym pułapem górnym, układanym na przekładkę

fot. Ewa Bożejewicz 2017 r.




Il. 99 Golub-Dobrzyń, Rynek 19 – dom podcieniowy – podcień
- widok na połączenie wrębowe belki stropowej z oczepem ściany północnej

fot. Ewa Bożejewicz 2017 r.

DOKUMENTACJA FOTOGRAFICZNA

DOMU PODCENIOWEGO, TZW. DOMU POD KAPTURKIEM


woj. kujawsko-pomorskie, powiat: golubsko-dobrzyński, gmina: Golub-Dobrzyń Miasto



II. 100 Golub-Dobrzyń, Rynek 19 – Dom podcieniowy – podcień

- widok na zwęgłowanie wieńcowej ściany wschodniej z północną oraz połączenie oczepów

fot. Ewa Bożejewicz 2017 r.



II. 101 Golub-Dobrzyń, Rynek 19 – Dom podcieniowy – podcień

- widok na zwęgłowanie wieńcowej ściany wschodniej z północną

fot. Ewa Bożejewicz 2017 r.

DOKUMENTACJA FOTOGRAFICZNA

DOMU PODCIENIOWEGO, TZW. DOMU POD KAPTURKIEM


woj. kujawsko-pomorskie, powiat: golubsko-dobrzyński, gmina: Golub-Dobrzyń Miasto



II. 102 Golub-Dobrzyń, Rynek 19 – dom podcieniowy – podcień

- widok na zwęgłowanie ściany wschodniej z północną oraz połączenie podwalin w narożniku

fol. Ewa Bożejewicz 2017 r.



II. 103 Golub-Dobrzyń, Rynek 19 – dom podcieniowy – podcień

- widok na połączenie wzdłużne dwóch odcinków podwaliny wieńcowej ściany wschodniej

fol. Ewa Bożejewicz 2017 r.

DOKUMENTACJA FOTOGRAFICZNA

DOMU PODCIENIOWEGO, TZW. DOMU POD KAPTURKIEM

woj. kujawsko-pomorskie, powiat: golubsko-dobrzyński, gmina: Golub-Dobrzyń Miasto



Il. 104 Golub-Dobrzyń, Rynek 19 – dom podcieniowy – podcień
- widok na wejście do piwnicy

fot. Ewa Bożejewicz 2017 r.



Il. 105 Golub-Dobrzyń, Rynek 19 – dom podcieniowy – podcień
- widok na posadzkę podcienia

fot. Ewa Bożejewicz 2017 r.

DOKUMENTACJA FOTOGRAFICZNA

DOMU PODCIENIOWEGO, TZW. DOMU POD KAPTURKIEM

woj. kujawsko-pomorskie, powiat: golubsko-dobrzyński, gmina: Golub-Dobrzyń Miasto



Il. 106 Golub-Dobrzyń, Rynek 19 – dom podcieniowy
- widok od strony północnej

fot. Ewa Bożejewicz 2017 r.



Il. 107 Golub-Dobrzyń, Rynek 19 – dom podcieniowy, ściana północna
- widok na fragment ściany północnej

fot. Ewa Bożejewicz 2017 r.

DOKUMENTACJA FOTOGRAFICZNA

DOMU PODCIENIOWEGO, TZW. DOMU POD KAPTURKIEM

woj. kujawsko-pomorskie, powiat: golubsko-dobrzyński, gmina: Golub-Dobrzyń Miasto



Il. 108 Golub-Dobrzyń, Rynek 19 – dom podcieniowy, ściana północna
- widok na fragment murowanej ściany północnej – dawna kuchnia czarna

fol. Ewa Bożejewicz 2017 r.



Il. 109 Golub-Dobrzyń, Rynek 19 – dom podcieniowy, ściana północna
- widok na fragment kamiennego-ceglanego cokółu

fol. Ewa Bożejewicz 2017 r.

DOKUMENTACJA FOTOGRAFICZNA

DOMU PODCENIOWEGO, TZW. DOMU POD KAPTURKIEM

woj. kujawsko-pomorskie, powiat: golubsko-dobrzyński, gmina: Golub-Dobrzyń Miasto



II. 110 Golub-Dobrzyń, Rynek 19 – dom podceniowy, ściana północna
- widok na fragment kamiennego cokołu, zwieńczonego drewnianym siedziskiem

fot. Ewa Bożejewicz 2017 r.



II. 111 Golub-Dobrzyń, Rynek 19 – dom podceniowy – ściana północna
- widok na fragment kamiennego cokołu, zwieńczonego drewnianym siedziskiem

fot. Ewa Bożejewicz 2017 r.

DOKUMENTACJA FOTOGRAFICZNA

DOMU PODCIENIOWEGO, TZW. DOMU POD KAPTURKIEM


woj. kujawsko-pomorskie, powiat: golubsko-dobrzyński, gmina: Golub-Dobrzyń Miasto



II. 112 Golub-Dobrzyń, Rynek 19 – dom podcieniowy, ściana północna

- widok na fragment kamiennego cokołu z wtórnym zamurowaniem kanału wentylacyjnego piwnicy

fot. Ewa Bożejewicz 2017 r.



II. 113 Golub-Dobrzyń, Rynek 19 – dom podcieniowy, ściana północna

- zwieńczenie cokołu ceglana rolką, części murowane oraz drewnianym siedziskiem ściany wieńcowej

fot. Ewa Bożejewicz 2017 r.

DOKUMENTACJA FOTOGRAFICZNA

DOMU PODCIENIOWEGO, TZW. DOMU POD KAPTURKIEM

woj. kujawsko-pomorskie, powiat: golubsko-dobrzyński, gmina: Golub-Dobrzyń Miasto



II. 114 Golub-Dobrzyń, Rynek 19 – dom podcieniowy, ściana północna
- widok na fragment podwaliny i kamiennego cokołu

fot. Ewa Bożejewicz 2017 r.



II. 115 Golub-Dobrzyń, Rynek 19 – dom podcieniowy, ściana północna
- widok na fragment wieńcowej ściany północnej

fot. Ewa Bożejewicz 2017 r.

DOKUMENTACJA FOTOGRAFICZNA

DOMU PODCIENIOWEGO, TZW. DOMU POD KAPTURKIEM

woj. kujawsko-pomorskie, powiat: golubsko-dobrzyński, gmina: Golub-Dobrzyń Miasto



II. 116 Golub-Dobrzyń, Rynek 19 – dom podcieniowy, ściana północna

- widok na oparcie przypustnicy dachu na koronie muru, odcinka ściany ceglanej (czarna kuchnia)

fot. Ewa Bożejewicz 2017 r.



II. 117 Golub-Dobrzyń, Rynek 19 – dom podcieniowy – podcień

- widok na podest podcienia

fot. Ewa Bożejewicz 2017 r.

DOKUMENTACJA FOTOGRAFICZNA


DOMU PODCIENIOWEGO, TZW. DOMU POD KAPTURKIEM

woj. kujawsko-pomorskie, powiat: golubsko-dobrzyński, gmina: Golub-Dobrzyń Miasto



Il. 118 Golub-Dobrzyń, Rynek 19 – dom podcieniowy, piwnica
- widok na fragment schodów do piwnicy

fot. Ewa Bożejewicz 2017 r.



Il. 119 Golub-Dobrzyń, Rynek 19 – dom podcieniowy, piwnica
- widok na schody do piwnicy

fot. Ewa Bożejewicz 2017 r.

DOKUMENTACJA FOTOGRAFICZNA

DOMU PODCIENIOWEGO, TZW. DOMU POD KAPTURKIEM

woj. kujawsko-pomorskie, powiat: golubsko-dobrzyński, gmina: Golub-Dobrzyń Miasto



Il. 120 Golub-Dobrzyń, Rynek 19 – dom podcieniowy, piwnica
- widok na ścianę i ramę stolcową północną

fot. Ewa Bożejewicz 2017 r.




Il. 121 Golub-Dobrzyń, Rynek 19 – dom podcieniowy – piwnica
- widok na fragment konstrukcji drewnianej – połączenie czepów ze słupem podcienia

fot. Ewa Bożejewicz 2017 r.

DOKUMENTACJA FOTOGRAFICZNA

DOMU PODCENIOWEGO, TZW. DOMU POD KAPTURKIEM

woj. kujawsko-pomorskie, powiat: golubsko-dobrzyński, gmina: Golub-Dobrzyń Miasto



Il. 122 Golub-Dobrzyń, Rynek 19 – dom podcieniowy – piwnica
- widok na ścianę wschodnią

fot. Ewa Bożejewicz 2017 r.



Il. 123 Golub-Dobrzyń, Rynek 19 – dom podcieniowy – piwnica
- widok na fragment ściany wschodniej oraz ramy stolcowe

fot. Ewa Bożejewicz 2017 r.

DOKUMENTACJA FOTOGRAFICZNA

DOMU PODCIENIOWEGO, TZW. DOMU POD KAPTURKIEM

woj. kujawsko-pomorskie, powiat: golubsko-dobrzyński, gmina: Golub-Dobrzyń Miasto



Il. 124 Golub-Dobrzyń, Rynek 19 – dom podcieniowy – piwnica
- widok wnętrza w kierunku południowym

fot. Ewa Bożejewicz 2017 r.




Il. 125 Golub-Dobrzyń, Rynek 19 – dom podcieniowy – piwnica
- widok na fragment ściany południowej oraz środkowy stolec ramy stolicowej

fot. Ewa Bożejewicz 2017 r.

DOKUMENTACJA FOTOGRAFICZNA

DOMU PODCIENIOWEGO, TZW. DOMU POD KAPTURKIEM

woj. kujawsko-pomorskie, powiat: golubsko-dobrzyński, gmina: Golub-Dobrzyń Miasto



Il. 126 Golub-Dobrzyń, Rynek 19 – dom podcieniowy – piwnica
- widok na fragment ściany zachodniej

fot. Ewa Bożejewicz 2017 r.




Il. 127 Golub-Dobrzyń, Rynek 19 – dom podcieniowy – piwnica
- widok wnętrza w kierunku północnym

fot. Ewa Bożejewicz 2017 r.

DOKUMENTACJA FOTOGRAFICZNA

DOMU PODCIENIOWEGO, TZW. DOMU POD KAPTURKIEM

woj. kujawsko-pomorskie, powiat: golubsko-dobrzyński, gmina: Golub-Dobrzyń Miasto



Il. 128 Golub-Dobrzyń, Rynek 19 – dom podcieniowy – piwnica

- widok na posadowienie stolca na betonowym postumencie (północna rama stolcowa)

fot. Ewa Bożejewicz 2017 r.



Il. 129 Golub-Dobrzyń, Rynek 19 – dom podcieniowy – piwnica

- widok na posadowienie stolca na betonowym postumencie (południowa rama stolcowa)

fot. Ewa Bożejewicz 2017 r.

DOKUMENTACJA FOTOGRAFICZNA

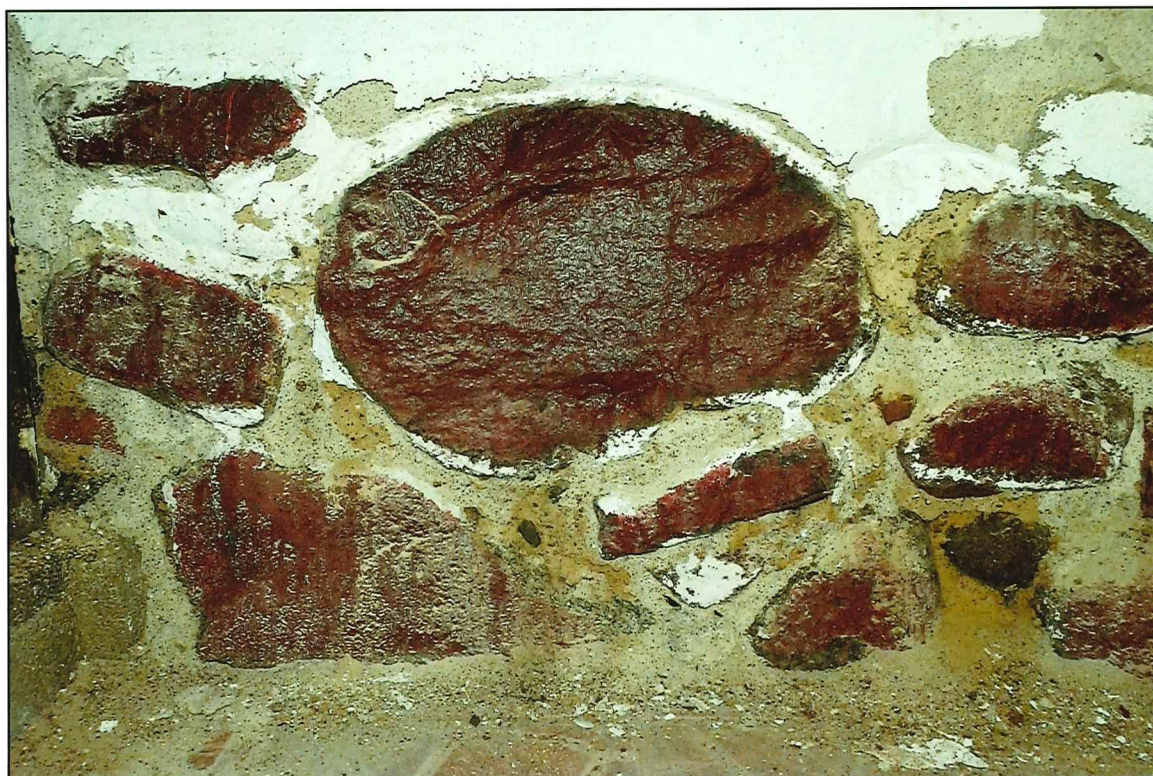
DOMU PODCIENIOWEGO, TZW. DOMU POD KAPTURKIEM

woj. kujawsko-pomorskie, powiat: golubsko-dobrzyński, gmina: Golub-Dobrzyń Miasto



Il. 130 Golub-Dobrzyń, Rynek 19 – dom podcieniowy – piwnica
- widok na fragment kamiennej ściany wschodniej

fot. Ewa Bożejewicz 2017 r.




Il. 131 Golub-Dobrzyń, Rynek 19 – dom podcieniowy – piwnica
- widok na zniszczenia ściany południowej

fot. Ewa Bożejewicz 2017 r.

DOKUMENTACJA FOTOGRAFICZNA

DOMU PODCIENIOWEGO, TZW. DOMU POD KAPTURKIEM

woj. kujawsko-pomorskie, powiat: golubsko-dobrzyński, gmina: Golub-Dobrzyń Miasto



II. 132 Golub-Dobrzyń, Rynek 19 – dom podcieniowy – piwnica
- widok na wtórne spoinowanie ścian kamiennych

fot. Ewa Bożejewicz 2017 r.



II. 133 Golub-Dobrzyń, Rynek 19 – dom podcieniowy – piwnica
- widok na wtórne przemalowanie powierzchni głazów murów kamiennych farbą olejną

fot. Ewa Bożejewicz 2017 r.

DOKUMENTACJA FOTOGRAFICZNA


DOMU PODCIENIOWEGO, TZW. DOMU POD KAPTURKIEM

woj. kujawsko-pomorskie, powiat: golubsko-dobrzyński, gmina: Golub-Dobrzyń Miasto



Il. 134 Golub-Dobrzyń, Rynek 19 – dom podcieniowy – podcień
- fragment drewnianej powierzchni miecza zabezpieczonej farbą elewacyjną

fot. Ewa Bożejewicz 2017 r.



Il. 135 Golub-Dobrzyń, Rynek 19 – dom podcieniowy – podcień
- fragment mieczy i słupa zabezpieczonych powierzchniowo farbą elewacyjną

fot. Ewa Bożejewicz 2017 r.

DOKUMENTACJA FOTOGRAFICZNA

DOMU PODCIENIOWEGO, TZW. DOMU POD KAPTURKIEM

woj. kujawsko-pomorskie, powiat: golubsko-dobrzyński, gmina: Golub-Dobrzyń Miasto



Il. 136 Golub-Dobrzyń, Rynek 19 – dom podcieniowy – piwnica
- widok na wtórne spoinowanie kamiennej ściany

fot. Ewa Bożejewicz 2017 r.



Il. 137 Golub-Dobrzyń, Rynek 19 – dom podcieniowy – piwnica
- widok na zawilgocenia ściany wschodniej

fot. Ewa Bożejewicz 2017 r.

DOKUMENTACJA FOTOGRAFICZNA

DOMU PODCIENIOWEGO, TZW. DOMU POD KAPTURKIEM

woj. kujawsko-pomorskie, powiat: golubsko-dobrzyński, gmina: Golub-Dobrzyń Miasto



Il. 138 Golub-Dobrzyń, Rynek 19 – dom podcieniowy – piwnica
- widok na ubytki i złuszczenia wtórnych warstw malarskich (ściana południowa)

fot. Ewa Bożejewicz 2017 r.



Il. 139 Golub-Dobrzyń, Rynek 19 – dom podcieniowy – piwnica
- widok na wtórne, ceglane wypełnienia przestrzeni pomiędzy głazami ścian kamiennych

fot. Ewa Bożejewicz 2017 r.

DOKUMENTACJA FOTOGRAFICZNA

DOMU PODCINIOWEGO, TZW. DOMU POD KAPTURKIEM

woj. kujawsko-pomorskie, powiat: golubsko-dobrzyński, gmina: Golub-Dobrzyń Miasto



Il. 140 Golub-Dobrzyń, Rynek 19 – dom podcieniowy – piwnica

- widok na różne zaprawy: 1. pierwotna gliniana, 2. wtórna wapienna, 3. wtórna cementowa

fot. Ewa Bożejewicz 2017 r.



Il. 141 Golub-Dobrzyń, Rynek 19 – dom podcieniowy – piwnica

- widok na wtórne wypełnienie ceglane przestrzeni między głazami oraz wtórne spoiny wapienne

fot. Ewa Bożejewicz 2017 r.

DOKUMENTACJA FOTOGRAFICZNA


DOMU PODCIENIOWEGO, TZW. DOMU POD KAPTURKIEM

woj. kujawsko-pomorskie, powiat: golubsko-dobrzyński, gmina: Golub-Dobrzyń Miasto



Il. 142 Golub-Dobrzyń, Rynek 19 – dom podcieniowy – piwnica
- widok na fragment ściany zachodniej z odkrytą pierwotną zaprawą glinianą

fol. Ewa Bożejewicz 2017 r.



Il. 143 Golub-Dobrzyń, Rynek 19 – dom podcieniowy – piwnica
- widok na odspojony fragment tynków: 1. pierwotna gliniana, 2. wtórna wapienna, 3. wtórna cementowa

fol. Ewa Bożejewicz 2017 r.

DOKUMENTACJA FOTOGRAFICZNA


DOMU PODCIENIOWEGO, TZW. DOMU POD KAPTURKIEM

woj. kujawsko-pomorskie, powiat: golubsko-dobrzyński, gmina: Golub-Dobrzyń Miasto



II. 144 Golub-Dobrzyń, Rynek 19 – dom podcieniowy – piwnica
- widok wnętrza w kierunku południowo-wschodnim

fot. Ewa Bożejewicz 2017 r.




II. 145 Golub-Dobrzyń, Rynek 19 – dom podcieniowy – piwnica
- rama stolcowa północna – połączenie mieczy ze stolcem, złącze montażowe na nakładkę prostą

fot. Ewa Bożejewicz 2017 r.

DOKUMENTACJA FOTOGRAFICZNA

DOMU PODCIENIOWEGO, TZW. DOMU POD KAPTURKIEM

woj. kujawsko-pomorskie, powiat: golubsko-dobrzyński, gmina: Golub-Dobrzyń Miasto



Il. 146 Golub-Dobrzyń, Rynek 19 – dom podcieniowy – piwnica

- rama stolcowa północna – połączenie miecza ze stolcem, złącze montażowe na nakładkę prostą

fot. Ewa Bożejewicz 2017 r.



Il. 147 Golub-Dobrzyń, Rynek 19 – dom podcieniowy – piwnica


- rama stolcowa północna – połączenie miecza z płatwią, złącze montażowe na nakładkę prostą

fot. Ewa Bożejewicz 2017 r.

DOKUMENTACJA FOTOGRAFICZNA

DOMU PODCIENIOWEGO, TZW. DOMU POD KAPTURKIEM

woj. kujawsko-pomorskie, powiat: golubsko-dobrzyński, gmina: Golub-Dobrzyń Miasto



Il. 148 Golub-Dobrzyń, Rynek 19 – Dom podcieniowy – piwnica

- rama stolcowa – połączenie miecza ze stolcem i płatwią, złącze montażowe na czop niezakołkowane
fot. Ewa Bożejewicz 2017 r.




Il. 149 Golub-Dobrzyń, Rynek 19 – Dom podcieniowy – piwnica

- rama stolcowa – połączenie miecza z płatwią, złącze montażowe na czop niezakołkowane
fot. Ewa Bożejewicz 2017 r.

DOKUMENTACJA FOTOGRAFICZNA

DOMU PODCIENIOWEGO, TZW. DOMU POD KAPTURKIEM


woj. kujawsko-pomorskie, powiat: golubsko-dobrzyński, gmina: Golub-Dobrzyń Miasto



II. 150 Golub-Dobrzyń, Rynek 19 – dom podcieniowy – piwnica

- rama stolcowa północna – połączenie stolca z płatwią, złącze ciesielskie czopowe niezakończowane

fot. Ewa Bożejewicz 2017 r.



II. 151 Golub-Dobrzyń, Rynek 19 – dom podcieniowy – piwnica

- rama stolcowa środkowa – połączenie stolca z płatwią, złącze ciesielskie czopowe niezakończowane

fot. Ewa Bożejewicz 2017 r.

DOKUMENTACJA FOTOGRAFICZNA

DOMU PODCENIOWEGO, TZW. DOMU POD KAPTURKIEM

woj. kujawsko-pomorskie, powiat: golubsko-dobrzyński, gmina: Golub-Dobrzyń Miasto



II. 152 Golub-Dobrzyń, Rynek 19 – dom podcieniowy – piwnica
- widok na wtórną posadzkę z płytek ceramicznych

fot. Ewa Bożejewicz 2017 r.



II. 153 Golub-Dobrzyń, Rynek 19 – dom podcieniowy – piwnica
- widok na wtórną posadzkę ceramiczną oraz stopę stolca

fot. Ewa Bożejewicz 2017 r.

DOKUMENTACJA FOTOGRAFICZNA

DOMU PODCIENIOWEGO, TZW. DOMU POD KAPTURKIEM

woj. kujawsko-pomorskie, powiat: golubsko-dobrzyński, gmina: Golub-Dobrzyń Miasto



II. 154 Golub-Dobrzyń, Rynek 19 – dom podcieniowy – piwnica

- widok na wtórny strop belkowy pseudowsuwkowy z deskowym pułapem środkowym i podłogą

fot. Ewa Bożejewicz 2017 r.



II. 155 Golub-Dobrzyń, Rynek 19 – dom podcieniowy – piwnica

- widok na wtórny strop belkowy pseudowsuwkowy z deskowym pułapem środkowym i podłogą

DOKUMENTACJA FOTOGRAFICZNA

DOMU PODCIENIOWEGO, TZW. DOMU POD KAPTURKIEM

woj. kujawsko-pomorskie, powiat: golubsko-dobrzyński, gmina: Golub-Dobrzyń Miasto



Il. 156 Golub-Dobrzyń, Rynek 19 – dom podcieniowy – piwnica

- widok na wtórny strop belkowy pseudowsuwkowy z deskowym pułapem środkowym i podłogą

fol. Ewa Bożejewicz 2017 r.



Il. 157 Golub-Dobrzyń, Rynek 19 – dom podcieniowy – piwnica

- widok na zejście do piwnicy oraz wtórną kratę zabezpieczającą otwór drzwiowy

fol. Ewa Bożejewicz 2017 r.

DOKUMENTACJA FOTOGRAFICZNA

DOMU PODCIENIOWEGO, TZW. DOMU POD KAPTURKIEM

woj. kujawsko-pomorskie, powiat: golubsko-dobrzyński, gmina: Golub-Dobrzyń Miasto



Il. 158 Golub-Dobrzyń, Rynek 19 – dom podcieniowy, przyziemie
- izba, widok na ścianę północną

fot. Ewa Bożejewicz 2017 r.




Il. 159 Golub-Dobrzyń, Rynek 19 – dom podcieniowy, przyziemie
- izba, widok na ścianę wschodnią

fot. Ewa Bożejewicz 2017 r.

DOKUMENTACJA FOTOGRAFICZNA

DOMU PODCIENIOWEGO, TZW. DOMU POD KAPTURKIEM

woj. kujawsko-pomorskie, powiat: golubsko-dobrzyński, gmina: Golub-Dobrzyń Miasto



II. 160 Golub-Dobrzyń, Rynek 19 – dom podcieniowy, przyziemie
- izba, widok na ścianę południową

fot. Ewa Bożejewicz 2017 r.




II. 161 Golub-Dobrzyń, Rynek 19 – dom podcieniowy, przyziemie
- izba, widok na ścianę zachodnią z wiatrolapem

fot. Ewa Bożejewicz 2017 r.

DOKUMENTACJA FOTOGRAFICZNA

DOMU PODCIENIOWEGO, TZW. DOMU POD KAPTURKIEM

woj. kujawsko-pomorskie, powiat: golubsko-dobrzyński, gmina: Golub-Dobrzyń Miasto



Il. 162 Golub-Dobrzyń, Rynek 19 – dom podcieniowy, przyziemie
- izba, widok na ścianę północną i zachodnią

fot. Ewa Bożejewicz 2017 r.



Il. 163 Golub-Dobrzyń, Rynek 19 – dom podcieniowy, przyziemie
- izba, wschodnia ścianka drewniana z boazerii sosnowej

fot. Ewa Bożejewicz 2017 r.

DOKUMENTACJA FOTOGRAFICZNA

DOMU PODCIENIOWEGO, TZW. DOMU POD KAPTURKIEM

woj. kujawsko-pomorskie, powiat: golubsko-dobrzyński, gmina: Golub-Dobrzyń Miasto



Il. 164 Golub-Dobrzyń, Rynek 19 – dom podcieniowy, przyziemie
- izba, widok na ścianę wschodnią z wtórnym kominkiem (atrapa)

fot. Ewa Bożejewicz 2017 r.



Il. 165 Golub-Dobrzyń, Rynek 19 – dom podcieniowy, przyziemie
- izba, ściana wschodnia, widok na kominek (atrapa)

fot. Ewa Bożejewicz 2017 r.

DOKUMENTACJA FOTOGRAFICZNA

DOMU PODCIENIOWEGO, TZW. DOMU POD KAPTURKIEM

woj. kujawsko-pomorskie, powiat: golubsko-dobrzyński, gmina: Golub-Dobrzyń Miasto



Il. 166 Golub-Dobrzyń, Rynek 19 – dom podcieniowy, przyziemie
- izba, widok na strop belkowy o deskowym pułapie górnym

fot. Ewa Bożejewicz 2017 r.




Il. 167 Golub-Dobrzyń, Rynek 19 – dom podcieniowy, przyziemie
- izba, widok na strop belkowy o deskowym pułapie górnym

fot. Ewa Bożejewicz 2017 r.

DOKUMENTACJA FOTOGRAFICZNA

DOMU PODCIENIOWEGO, TZW. DOMU POD KAPTURKIEM

woj. kujawsko-pomorskie, powiat: golubsko-dobrzyński, gmina: Golub-Dobrzyń Miasto



Il. 168 Golub-Dobrzyń, Rynek 19 – dom podcieniowy, przyziemie
- izba, widok na fazowaną belkę stropową ze śmigiem

fot. Ewa Bożejewicz 2017 r



Il. 169 Golub-Dobrzyń, Rynek 19 – dom podcieniowy, przyziemie
- izba, widok na połączenie wzdłużne jednej z belek stropowych

fot. Ewa Bożejewicz 2017 r

DOKUMENTACJA FOTOGRAFICZNA

DOMU PODCIENIOWEGO, TZW. DOMU POD KAPTURKIEM

woj. kujawsko-pomorskie, powiat: golubsko-dobrzyński, gmina: Golub-Dobrzyń Miasto



II. 170 Golub-Dobrzyń, Rynek 19 – dom podcieniowy, przyziemie
- izba, strop belkowy, widok na przekrój

fot. Ewa Bożejewicz 2017 r




II. 171 Golub-Dobrzyń, Rynek 19 – dom podcieniowy, przyziemie
- izba, strop belkowy, widok na pułapy deskowe oraz polepę w formie grubej płyty pilśniowej

fot. Ewa Bożejewicz 2017 r

DOKUMENTACJA FOTOGRAFICZNA


DOMU PODCIENIOWEGO, TZW. DOMU POD KAPTURKIEM

woj. kujawsko-pomorskie, powiat: golubsko-dobrzyński, gmina: Golub-Dobrzyń Miasto



Il. 172 Golub-Dobrzyń, Rynek 19 – dom podcieniowy, przyziemie
- izba, strop belkowy, widok na połączenie wzdłużne belki stropowej

fot. Ewa Bożejewicz 2017 r




Il. 173 Golub-Dobrzyń, Rynek 19 – dom podcieniowy, przyziemie
- izba, widok na podłogę białą z desek sosnowych

fot. Ewa Bożejewicz 2017 r

DOKUMENTACJA FOTOGRAFICZNA

DOMU PODCIENIOWEGO, TZW. DOMU POD KAPTURKIEM

woj. kujawsko-pomorskie, powiat: golubsko-dobrzyński, gmina: Golub-Dobrzyń Miasto



Il. 174 Golub-Dobrzyń, Rynek 19 – dom podcieniowy, przyziemie
- izba, widok na podłogę białą z desek sosnowych

fot. Ewa Bożejewicz 2017 r



Il. 175 Golub-Dobrzyń, Rynek 19 – dom podcieniowy, przyziemie
- izba, widok na podłogę białą z desek sosnowych przybijanych gwoździami

fot. Ewa Bożejewicz 2017 r

DOKUMENTACJA FOTOGRAFICZNA

DOMU PODCIENIOWEGO, TZW. DOMU POD KAPTURKIEM

woj. kujawsko-pomorskie, powiat: golubsko-dobrzyński, gmina: Golub-Dobrzyń Miasto



Il. 176 Golub-Dobrzyń, Rynek 19 – dom podcieniowy, przyziemie
- izba, widok na listwę cokołową przy ścianie zachodniej

fot. Ewa Bożejewicz 2017 r



Il. 177 Golub-Dobrzyń, Rynek 19 – dom podcieniowy, przyziemie
- izba, widok na miejscowe zniszczenie podłogi deskowej

fot. Ewa Bożejewicz 2017 r

DOKUMENTACJA FOTOGRAFICZNA

DOMU PODCENIOWEGO, TZW. DOMU POD KAPTURKIEM

woj. kujawsko-pomorskie, powiat: golubsko-dobrzyński, gmina: Golub-Dobrzyń Miasto



Il. 178 Golub-Dobrzyń, Rynek 19 – dom podcieniowy, wiatrołap
- izba, widok na wiatrołap w narożniku południowo-zachodnim

fot. Ewa Bożejewicz 2017 r




Il. 179 Golub-Dobrzyń, Rynek 19 – dom podcieniowy, wiatrołap
- widok na drzwi ramowo-płycinowe wiatrołapu - awers

fot. Ewa Bożejewicz 2017 r

DOKUMENTACJA FOTOGRAFICZNA


DOMU PODCIENIOWEGO, TZW. DOMU POD KAPTURKIEM

woj. kujawsko-pomorskie, powiat: golubsko-dobrzyński, gmina: Golub-Dobrzyń Miasto



Il. 180 Golub-Dobrzyń, Rynek 19 – dom podcieniowy, wiatrołap
- widok na fragment konstrukcji drewnianego wiatrołapu

fot. Ewa Bożejewicz 2017 r




Il. 181 Golub-Dobrzyń, Rynek 19 – dom podcieniowy, wiatrołap
- widok na gniazdka elektryczne

fot. Ewa Bożejewicz 2017 r

DOKUMENTACJA FOTOGRAFICZNA


DOMU PODCIENIOWEGO, TZW. DOMU POD KAPTURKIEM

woj. kujawsko-pomorskie, powiat: golubsko-dobrzyński, gmina: Golub-Dobrzyń Miasto



Il. 182 Golub-Dobrzyń, Rynek 19 – dom podcieniowy, wiatrołap
- widok na fragment konstrukcji drewnianego wiatrołapu

fot. Ewa Bożejewicz 2017 r



Il. 183 Golub-Dobrzyń, Rynek 19 – dom podcieniowy, wiatrołap
- widok na fragment konstrukcji drewnianego wiatrołapu

fot. Ewa Bożejewicz 2017 r

DOKUMENTACJA FOTOGRAFICZNA


DOMU PODCIENIOWEGO, TZW. DOMU POD KAPTURKIEM

woj. kujawsko-pomorskie, powiat: golubsko-dobrzyński, gmina: Golub-Dobrzyń Miasto



II. 184 Golub-Dobrzyń, Rynek 19 – dom podcieniowy, przyziemie
- pierwotna sień, widok na ścianę wschodnią

fot. Ewa Bożejewicz 2017 r.



II. 185 Golub-Dobrzyń, Rynek 19 – dom podcieniowy, przyziemie
- pierwotna sień, widok na ścianę wschodnią i strop

fot. Ewa Bożejewicz 2017 r.

DOKUMENTACJA FOTOGRAFICZNA

DOMU PODCIENIOWEGO, TZW. DOMU POD KAPTURKIEM

woj. kujawsko-pomorskie, powiat: golubsko-dobrzyński, gmina: Golub-Dobrzyń Miasto



Il. 186 Golub-Dobrzyń, Rynek 19 – dom podcieniowy, przyziemie
- część pierwotnej sieni, obecnie korytarz, widok na wtórne schody drabiniaste

fol. Ewa Bożejewicz 2017 r.



Il. 187 Golub-Dobrzyń, Rynek 19 – dom podcieniowy, przyziemie
- część pierwotnej sieni, obecnie korytarz, widok na wtórne schody drabiniaste

fol. Ewa Bożejewicz 2017 r.

DOKUMENTACJA FOTOGRAFICZNA

DOMU PODCENIOWEGO, TZW. DOMU POD KAPTURKIEM

woj. kujawsko-pomorskie, powiat: golubsko-dobrzyński, gmina: Golub-Dobrzyń Miasto



Il. 188 Golub-Dobrzyń, Rynek 19 – dom podcieniowy, przyziemie

- dawna czarna kuchnia, obecnie pomieszczenie socjalno-sanitarne, widok na otwór drzwiowy

fol. Ewa Bożejewicz 2017 r.



Il. 189 Golub-Dobrzyń, Rynek 19 – dom podcieniowy, przyziemie


- dawna czarna kuchnia, obecnie pomieszczenie socjalno-sanitarne, widok na otwór drzwiowy

fol. Ewa Bożejewicz 2017 r..

DOKUMENTACJA FOTOGRAFICZNA

DOMU PODCIENIOWEGO, TZW. DOMU POD KAPTURKIEM


woj. kujawsko-pomorskie, powiat: golubsko-dobrzyński, gmina: Golub-Dobrzyń Miasto



Il. 190 Golub-Dobrzyń, Rynek 19 – dom podcieniowy, przyziemie

- dawna czarna kuchnia, obecnie pomieszczenie socjalno-sanitarne, widok na próg

fol. Ewa Bożejewicz 2017 r.



Il. 191 Golub-Dobrzyń, Rynek 19 – dom podcieniowy, przyziemie

- dawna czarna kuchnia, obecnie pomieszczenie socjalno-sanitarne, widok na wnękę w ścianie zach.

fol. Ewa Bożejewicz 2017 r.

DOKUMENTACJA FOTOGRAFICZNA

DOMU PODCIENIOWEGO, TZW. DOMU POD KAPTURKIEM


woj. kujawsko-pomorskie, powiat: golubsko-dobrzyński, gmina: Golub-Dobrzyń Miasto



Il. 192 Golub-Dobrzyń, Rynek 19 – dom podcieniowy, przyziemie

- dawna czarna kuchnia, obecnie pomieszczenie socjalno-sanitarne, widok w kierunku północnym

fot. Ewa Bożejewicz 2017 r.



Il. 193 Golub-Dobrzyń, Rynek 19 – dom podcieniowy, przyziemie


- dawna czarna kuchnia, obecnie pomieszczenie socjalno-sanitarne, widok w kierunku północnym

fot. Ewa Bożejewicz 2017 r.

DOKUMENTACJA FOTOGRAFICZNA

DOMU PODCIENIOWEGO, TZW. DOMU POD KAPTURKIEM

woj. kujawsko-pomorskie, powiat: golubsko-dobrzyński, gmina: Golub-Dobrzyń Miasto



II. 194 Golub-Dobrzyń, Rynek 19 – dom podcieniowy, przyziemie
- dawna czarna kuchnia, obecnie pomieszczenie socjalno-sanitarne, widok na otwór okienny
fot. Ewa Bożejewicz 2017 r.



II. 195 Golub-Dobrzyń, Rynek 19 – dom podcieniowy, przyziemie
- dawna czarna kuchnia, obecnie pomieszczenie socjalno-sanitarne, widok na otwór okienny i ściankę
fot. Ewa Bożejewicz 2017 r.

DOKUMENTACJA FOTOGRAFICZNA

DOMU PODCIENIOWEGO, TZW. DOMU POD KAPTURKIEM
woj. kujawsko-pomorskie, powiat: golubsko-dobrzyński, gmina: Golub-Dobrzyń Miasto



Il. 196 Golub-Dobrzyń, Rynek 19 – dom podcieniowy, przyziemie
- dawna czarna kuchnia, obecnie pomieszczenie socjalno-sanitarne, widok na zawilgocony strop
fot. Ewa Bożejewicz 2017 r.



Il. 197 Golub-Dobrzyń, Rynek 19 – dom podcieniowy, przyziemie
- dawna czarna kuchnia, obecnie pomieszczenie socjalno-sanitarne, widok na toaletę
fot. Ewa Bożejewicz 2017 r.

DOKUMENTACJA FOTOGRAFICZNA

DOMU PODCIENIOWEGO, TZW. DOMU POD KAPTURKIEM

woj. kujawsko-pomorskie, powiat: golubsko-dobrzyński, gmina: Golub-Dobrzyń Miasto



Il. 198 Golub-Dobrzyń, Rynek 19 – dom podcieniowy – główne wejście drzwiowe
- widok na stolarkę drzwiową - awers

fol. Ewa Bożejewicz 2017 r.



Il. 199 Golub-Dobrzyń, Rynek 19 – dom podcieniowy – główne wejście drzwiowe
- widok na stolarkę drzwiową - rewers

fol. Ewa Bożejewicz 2017 r.

DOKUMENTACJA FOTOGRAFICZNA

DOMU PODCIENIOWEGO, TZW. DOMU POD KAPTURKIEM

woj. kujawsko-pomorskie, powiat: golubsko-dobrzyński, gmina: Golub-Dobrzyń Miasto



Il. 200 Golub-Dobrzyń, Rynek 19 – dom podcieniowy – główne wejście drzwiowe
- widok na fragment stolarki, zawias oraz konstrukcję deskowo-biegunowa skrzydła

fot. Ewa Bożejewicz 2017 r.



Il. 201 Golub-Dobrzyń, Rynek 19 – dom podcieniowy – główne wejście drzwiowe
- widok na fragment opierzenia deskowego skrzydła w awersie

fot. Ewa Bożejewicz 2017 r.

DOKUMENTACJA FOTOGRAFICZNA

DOMU PODCIENIOWEGO, TZW. DOMU POD KAPTURKIEM

woj. kujawsko-pomorskie, powiat: golubsko-dobrzyński, gmina: Golub-Dobrzyń Miasto



Il. 202 Golub-Dobrzyń, Rynek 19 – dom podcieniowy – główne wejście drzwiowe
- widok na fragment nadproża oraz stojaka ościeżnicy drzwiowej

fot. Ewa Bożejewicz 2017 r.




Il. 203 Golub-Dobrzyń, Rynek 19 – dom podcieniowy – główne wejście drzwiowe
- widok na próg oraz fragmenty stojaków ościeżnicy drzwiowej

fot. Ewa Bożejewicz 2017 r.

DOKUMENTACJA FOTOGRAFICZNA

DOMU PODCENIOWEGO, TZW. DOMU POD KAPTURKIEM

woj. kujawsko-pomorskie, powiat: golubsko-dobrzyński, gmina: Golub-Dobrzyń Miasto



Il. 204 Golub-Dobrzyń, Rynek 19 – dom podcieniowy – główne wejście drzwiowe
- widok na zawias pasowy hakowy profilowany


fot. Ewa Bożejewicz 2017 r.



Il. 205 Golub-Dobrzyń, Rynek 19 – dom podcieniowy – główne wejście drzwiowe
- widok sposób montażu opierzenia deskowego


fot. Ewa Bożejewicz 2017 r.

DOKUMENTACJA FOTOGRAFICZNA
DOMU PODCIENIOWEGO, TZW. DOMU POD KAPTURKIEM
woj. kujawsko-pomorskie, powiat: golubsko-dobrzyński, gmina: Golub-Dobrzyń Miasto



II. 206 Golub-Dobrzyń, Rynek 19 – dom podcieniowy – główne wejście drzwiowe
- widok na klamkę drzwiową z szyldem oraz kluczynę zamka

fol. Ewa Bożejewicz 2017 r.



II. 207 Golub-Dobrzyń, Rynek 19 – dom podcieniowy – główne wejście drzwiowe
- widok na klamkę drzwiową z szyldem oraz kluczynę zamka

fol. Ewa Bożejewicz 2017 r.

DOKUMENTACJA FOTOGRAFICZNA

DOMU PODCIENIOWEGO, TZW. DOMU POD KAPTURKIEM

woj. kujawsko-pomorskie, powiat: golubsko-dobrzyński, gmina: Golub-Dobrzyń Miasto



II. 208 Golub-Dobrzyń, Rynek 19 – dom podcieniowy – stolarka okienna TYP I
- widok na stolarkę ościeżnicową podwójną - awers

fot. Ewa Bożejewicz 2017 r.



II. 209 Golub-Dobrzyń, Rynek 19 – dom podcieniowy – stolarka okienna TYP I
- widok na stolarkę ościeżnicową podwójną - awers

fot. Ewa Bożejewicz 2017 r.

DOKUMENTACJA FOTOGRAFICZNA


DOMU PODCIENIOWEGO, TZW. DOMU POD KAPTURKIEM

woj. kujawsko-pomorskie, powiat: golubsko-dobrzyński, gmina: Golub-Dobrzyń Miasto



Il. 210 Golub-Dobrzyń, Rynek 19 – dom podcieniowy – stolarka okienna TYP I
- widok na fragment ościeżnicy i skrzydeł okiennych

fot. Ewa Bożejewicz 2017 r.




Il. 211 Golub-Dobrzyń, Rynek 19 – dom podcieniowy – stolarka okienna TYP I
- widok na fragment skrzydeł okiennych wewnętrznych

fot. Ewa Bożejewicz 2017 r.

DOKUMENTACJA FOTOGRAFICZNA


DOMU PODCIENIOWEGO, TZW. DOMU POD KAPTURKIEM

woj. kujawsko-pomorskie, powiat: golubsko-dobrzyński, gmina: Golub-Dobrzyń Miasto



Il. 212 Golub-Dobrzyń, Rynek 19 – dom podcieniowy – stolarka okienna TYP I
- widok na zawias hakowy kątowy

fot. Ewa Bożejewicz 2017 r.



Il. 213 Golub-Dobrzyń, Rynek 19 – dom podcieniowy – stolarka okienna TYP I
- widok na narożniki okienne nakładane oraz zakrętkę dźwigniową

fot. Ewa Bożejewicz 2017 r.

DOKUMENTACJA FOTOGRAFICZNA

DOMU PODCIENIOWEGO, TZW. DOMU POD KAPTURKIEM

woj. kujawsko-pomorskie, powiat: golubsko-dobrzyński, gmina: Golub-Dobrzyń Miasto



Il. 214 Golub-Dobrzyń, Rynek 19 – dom podcieniowy – stolarka okienna TYP II
- widok na stolarkę krosnową - awers

fol. Ewa Bożejwicz 2017 r.




Il. 215 Golub-Dobrzyń, Rynek 19 – dom podcieniowy – stolarka okienna TYP II
- widok na stolarkę krosnową – fragment krzyża okiennego z przechodzącym ślemieniem

fol. Ewa Bożejwicz 2017 r.

DOKUMENTACJA FOTOGRAFICZNA

DOMU PODCIENIOWEGO, TZW. DOMU POD KAPTURKIEM

woj. kujawsko-pomorskie, powiat: golubsko-dobrzyński, gmina: Golub-Dobrzyń Miasto



Il. 216 Golub-Dobrzyń, Rynek 19 – dom podcieniowy – stolarka okienna TYP II
- widok na stolarkę krosnową – fragment słupka i skrzydeł okiennych

fot. Ewa Bożejewicz 2017 r.



Il. 217 Golub-Dobrzyń, Rynek 19 – dom podcieniowy – stolarka okienna TYP II
- widok na stolarkę krosnową – fragment słupka w podślemieniu oraz skrzydeł

fot. Ewa Bożejewicz 2017 r.

DOKUMENTACJA FOTOGRAFICZNA

DOMU PODCIENIOWEGO, TZW. DOMU POD KAPTURKIEM

woj. kujawsko-pomorskie, powiat: golubsko-dobrzyński, gmina: Golub-Dobrzyń Miasto



Il. 218 Golub-Dobrzyń, Rynek 19 – dom podcieniowy – pokrycie dachowe
- widok z góry na komin i połąć północną

fot. Ewa Bożejewicz 2017 r.



Il. 219 Golub-Dobrzyń, Rynek 19 – dom podcieniowy – pokrycie dachowe
- widok z góry na komin i połąć południową

fot. Ewa Bożejewicz 2017 r.

DOKUMENTACJA FOTOGRAFICZNA

DOMU PODCIENIOWEGO, TZW. DOMU POD KAPTURKIEM

woj. kujawsko-pomorskie, powiat: golubsko-dobrzyński, gmina: Golub-Dobrzyń Miasto



II. 220 Golub-Dobrzyń, Rynek 19 – dom podcieniowy – pokrycie dachowe
- widok z góry na połąć północną i południową (część zachodnią)

fot. Ewa Bożejewicz 2017 r.



II. 221 Golub-Dobrzyń, Rynek 19 – dom podcieniowy – pokrycie dachowe
- widok z góry na połąć północną i południową (część wschodnią)

fot. Ewa Bożejewicz 2017 r.

DOKUMENTACJA FOTOGRAFICZNA

DOMU PODCIENIOWEGO, TZW. DOMU POD KAPTURKIEM

woj. kujawsko-pomorskie, powiat: golubsko-dobrzyński, gmina: Golub-Dobrzyń Miasto



Il. 222 Golub-Dobrzyń, Rynek 19 – dom podcieniowy – pokrycie dachowe
- widok z góry na połacie północną i południową (część środkowa)

fot. Ewa Bożejewicz 2017 r.



Il. 223 Golub-Dobrzyń, Rynek 19 – dom podcieniowy – pokrycie dachowe
- widok zwieńczenie szczytu oraz pokrycie dachowe w kalenicy

fot. Ewa Bożejewicz 2017 r.

DOKUMENTACJA FOTOGRAFICZNA

DOMU PODCIENIOWEGO, TZW. DOMU POD KAPTURKIEM

woj. kujawsko-pomorskie, powiat: golubsko-dobrzyński, gmina: Golub-Dobrzyń Miasto



Il. 224 Golub-Dobrzyń, Rynek 19 – dom podcieniowy – pokrycie dachowe
- widok na dekoracyjne gąsior w kalenicy dachu

fot. Ewa Bożejewicz 2017 r.



Il. 225 Golub-Dobrzyń, Rynek 19 – dom podcieniowy – pokrycie dachowe
- widok na dekoracyjne gąsior w kalenicy dachu

fot. Ewa Bożejewicz 2017 r.

DOKUMENTACJA FOTOGRAFICZNA

DOMU PODCIENIOWEGO, TZW. DOMU POD KAPTURKIEM

woj. kujawsko-pomorskie, powiat: golubsko-dobrzyński, gmina: Golub-Dobrzyń Miasto



Il. 226 Golub-Dobrzyń, Rynek 19 – dom podcieniowy – pokrycie dachowe
- widok na fragment połaci północnej przekrytej ceramiczną dachówką esówką

fot. Ewa Bożejewicz 2017 r.



Il. 227 Golub-Dobrzyń, Rynek 19 – dom podcieniowy – pokrycie dachowe
- widok na zniszczenia mechaniczne i biologiczne ceramicznego pokrycia dachowego

fot. Ewa Bożejewicz 2017 r.

DOKUMENTACJA FOTOGRAFICZNA

DOMU PODCIENIOWEGO, TZW. DOMU POD KAPTURKIEM

woj. kujawsko-pomorskie, powiat: golubsko-dobrzyński, gmina: Golub-Dobrzyń Miasto



Il. 228 Golub-Dobrzyń, Rynek 19 – dom podcieniowy – pokrycie dachowe
- widok na zniszczenia mechaniczne i biologiczne ceramicznego pokrycia dachowego

fol. Ewa Bożejewicz 2017 r.



Il. 229 Golub-Dobrzyń, Rynek 19 – dom podcieniowy – pokrycie dachowe
- widok na zniszczenia mechaniczne i biologiczne ceramicznego pokrycia dachowego

fol. Ewa Bożejewicz 2017 r.

DOKUMENTACJA FOTOGRAFICZNA

DOMU PODCIENIOWEGO, TZW. DOMU POD KAPTURKIEM

woj. kujawsko-pomorskie, powiat: golubsko-dobrzyński, gmina: Golub-Dobrzyń Miasto



II. 230 Golub-Dobrzyń, Rynek 19 – dom podcieniowy – pokrycie dachowe
- widok na fragment połaci północnej

fot. Ewa Bożejewicz 2017 r.



II. 231 Golub-Dobrzyń, Rynek 19 – dom podcieniowy – pokrycie dachowe
- widok na fragment okapu połaci północnej, przekrytego dachówką karpiówką ułożoną w koronkę

fot. Ewa Bożejewicz 2017 r.

DOKUMENTACJA FOTOGRAFICZNA

DOMU PODCIENIOWEGO, TZW. DOMU POD KAPTURKIEM

woj. kujawsko-pomorskie, powiat: golubsko-dobrzyński, gmina: Golub-Dobrzyń Miasto



Il. 232 Golub-Dobrzyń, Rynek 19 – dom podcieniowy – pokrycie dachowe

- widok na fragment połaci południowej i rynnę leżącą pomiędzy połacią a ścianą szczytową kamienicy

fot. Ewa Bożejewicz 2017 r.



Il. 233 Golub-Dobrzyń, Rynek 19 – dom podcieniowy – pokrycie dachowe

- widok na fragment szczytu oraz połaci południowej

fot. Ewa Bożejewicz 2017 r.

DOKUMENTACJA FOTOGRAFICZNA

DOMU PODCIENIOWEGO, TZW. DOMU POD KAPTURKIEM

woj. kujawsko-pomorskie, powiat: golubsko-dobrzyński, gmina: Golub-Dobrzyń Miasto



II. 234 Golub-Dobrzyń, Rynek 19 – dom podcieniowy – pokrycie dachowe
- widok na fragment połaci południowej i zniszczoną wiatrownicę szczytową

fot. Ewa Bożejewicz 2017 r.



II. 235 Golub-Dobrzyń, Rynek 19 – dom podcieniowy – pokrycie dachowe
- widok na połączenie połaci północnej ze szczytem

fot. Ewa Bożejewicz 2017 r.

DOKUMENTACJA FOTOGRAFICZNA

DOMU PODCIENIOWEGO, TZW. DOMU POD KAPTURKIEM

woj. kujawsko-pomorskie, powiat: golubsko-dobrzyński, gmina: Golub-Dobrzyń Miasto



Il. 236 Golub-Dobrzyń, Rynek 19 – dom podcieniowy – pokrycie dachowe
- widok na fragment orynnowania połaci północnej

fot. Ewa Bożejewicz 2017 r.




Il. 237 Golub-Dobrzyń, Rynek 19 – dom podcieniowy – pokrycie dachowe
- widok na fragment orynnowania połaci południowej

fot. Ewa Bożejewicz 2017 r.

DOKUMENTACJA FOTOGRAFICZNA

DOMU PODCIENIOWEGO, TZW. DOMU POD KAPTURKIEM

woj. kujawsko-pomorskie, powiat: golubsko-dobrzyński, gmina: Golub-Dobrzyń Miasto



Il. 238 Golub-Dobrzyń, Rynek 19 – dom podcieniowy – pokrycie dachowe
- widok na fragment rur spustowych i dekoracyjny sztucer połaci południowej

fol. Ewa Bożejewicz 2017 r.



Il. 239 Golub-Dobrzyń, Rynek 19 – dom podcieniowy – pokrycie dachowe
- widok na orynnowanie oraz fragment opierzenia blaszanego połaci południowej dachu

fol. Ewa Bożejewicz 2017 r.

DOKUMENTACJA FOTOGRAFICZNA

DOMU PODCIENIOWEGO, TZW. DOMU POD KAPTURKIEM

woj. kujawsko-pomorskie, powiat: golubsko-dobrzyński, gmina: Golub-Dobrzyń Miasto



Il. 240 Golub-Dobrzyń, Rynek 19 – dom podcieniowy – konstrukcja dachowa
- widok poddasza w kierunku zachodnim

fot. Ewa Bożejewicz 2017 r.



Il. 241 Golub-Dobrzyń, Rynek 19 – dom podcieniowy – konstrukcja dachowa
- widok poddasza w kierunku wschodnim

fot. Ewa Bożejewicz 2017 r.

DOKUMENTACJA FOTOGRAFICZNA


DOMU PODCIENIOWEGO, TZW. DOMU POD KAPTURKIEM

woj. kujawsko-pomorskie, powiat: golubsko-dobrzyński, gmina: Golub-Dobrzyń Miasto



Il. 242 Golub-Dobrzyń, Rynek 19 – dom podcieniowy – konstrukcja dachowa
- widok na krokwie i deskową podbitkę

fol. Ewa Bożejewicz 2017 r.



Il. 243 Golub-Dobrzyń, Rynek 19 – dom podcieniowy – konstrukcja dachowa
- widok na krokwie z deskową podbitką sosnową oraz fragment deskowej podłogi

fol. Ewa Bożejewicz 2017 r.

DOKUMENTACJA FOTOGRAFICZNA

DOMU PODCIENIOWEGO, TZW. DOMU POD KAPTURKIEM

woj. kujawsko-pomorskie, powiat: golubsko-dobrzyński, gmina: Golub-Dobrzyń Miasto



Il. 244 Golub-Dobrzyń, Rynek 19 – dom podcieniowy – konstrukcja dachowa
- widok na fragment krokwi, podbitki i podłogi

fol. Ewa Bożejewicz 2017 r.



Il. 245 Golub-Dobrzyń, Rynek 19 – dom podcieniowy – konstrukcja dachowa
- widok na połączenie nakładkowe krokwi z jętką

fol. Ewa Bożejewicz 2017 r.

DOKUMENTACJA FOTOGRAFICZNA

DOMU PODCIENIOWEGO, TZW. DOMU POD KAPTURKIEM

woj. kujawsko-pomorskie, powiat: golubsko-dobrzyński, gmina: Golub-Dobrzyń Miasto



Il. 246 Golub-Dobrzyń, Rynek 19 – dom podcieniowy – konstrukcja dachowa

- widok na fragment połaci południowej z miejscowymi zawilgoceniem i zagrzybieniem podbitki

fot. Ewa Bożejewicz 2017 r.



Il. 247 Golub-Dobrzyń, Rynek 19 – dom podcieniowy – konstrukcja dachowa


- widok na fragment połaci południowej z miejscowymi zawilgoceniem i zagrzybieniem podbitki

fot. Ewa Bożejewicz 2017 r.

DOKUMENTACJA FOTOGRAFICZNA

DOMU PODCIENIOWEGO, TZW. DOMU POD KAPTURKIEM

woj. kujawsko-pomorskie, powiat: golubsko-dobrzyński, gmina: Golub-Dobrzyń Miasto



II. 248 Golub-Dobrzyń, Rynek 19 – dom podcieniowy – konstrukcja dachowa
- widok na połączenie wzdłużne dwóch odcinków krokwi

fot. Ewa Bożejewicz 2017 r.



II. 249 Golub-Dobrzyń, Rynek 19 – dom podcieniowy – konstrukcja dachowa
- widok na mączkę drzewną, będącą dowodem żerowania drewnojadów w deskowaniu pokrycia

fot. Ewa Bożejewicz 2017 r.

DOKUMENTACJA FOTOGRAFICZNA

DOMU PODCIENIOWEGO, TZW. DOMU POD KAPTURKIEM

woj. kujawsko-pomorskie, powiat: golubsko-dobrzyński, gmina: Golub-Dobrzyń Miasto



II. 250 Golub-Dobrzyń, Rynek 19 – dom podcieniowy – konstrukcja dachowa
- widok na zniszczoną podbitkę deskową połaci północnej

fot. Ewa Bożejewicz 2017 r.



II. 251 Golub-Dobrzyń, Rynek 19 – dom podcieniowy – konstrukcja dachowa
- widok na zniszczoną podbitkę deskową połaci północnej

fot. Ewa Bożejewicz 2017 r.

DOKUMENTACJA FOTOGRAFICZNA

DOMU PODCIENIOWEGO, TZW. DOMU POD KAPTURKIEM

woj. kujawsko-pomorskie, powiat: golubsko-dobrzyński, gmina: Golub-Dobrzyń Miasto



II. 252 Golub-Dobrzyń, Rynek 19 – dom podcieniowy – konstrukcja dachowa
- widok na obecne otwór wejściowy, znajdujący się w podłodze przy szczycie

fol. Ewa Bożejewicz 2017 r.



II. 253 Golub-Dobrzyń, Rynek 19 – dom podcieniowy – konstrukcja dachowa
- widok na wtórne wejście na poddasze

fol. Ewa Bożejewicz 2017 r.

DOKUMENTACJA FOTOGRAFICZNA

DOMU PODCIENIOWEGO, TZW. DOMU POD KAPTURKIEM

woj. kujawsko-pomorskie, powiat: golubsko-dobrzyński, gmina: Golub-Dobrzyń Miasto



Il. 254 Golub-Dobrzyń, Rynek 19 – dom podcieniowy – konstrukcja dachowa
- widok na konstrukcję dachową w kierunku wschodnim

fot. Ewa Bożejewicz 2017 r.



Il. 255 Golub-Dobrzyń, Rynek 19 – dom podcieniowy – konstrukcja dachowa
- widok na konstrukcję dachową w kierunku zachodnim

fot. Ewa Bożejewicz 2017 r.

DOKUMENTACJA FOTOGRAFICZNA

DOMU PODCIENIOWEGO, TZW. DOMU POD KAPTURKIEM

woj. kujawsko-pomorskie, powiat: golubsko-dobrzyński, gmina: Golub-Dobrzyń Miasto



Il. 256 Golub-Dobrzyń, Rynek 19 – dom podcieniowy – konstrukcja dachowa
- widok na środkową ramę stolcową

fot. Ewa Bożejewicz 2017 r.



Il. 257 Golub-Dobrzyń, Rynek 19 – dom podcieniowy – konstrukcja dachowa
- widok na fragment jętki i podpierającej ją ramy stolcowej

fot. Ewa Bożejewicz 2017 r.

DOKUMENTACJA FOTOGRAFICZNA


DOMU PODCIENIOWEGO, TZW. DOMU POD KAPTURKIEM

woj. kujawsko-pomorskie, powiat: golubsko-dobrzyński, gmina: Golub-Dobrzyń Miasto



Il. 258 Golub-Dobrzyń, Rynek 19 – dom podcieniowy – konstrukcja dachowa
- widok na fragment ramy stolcowej, połączenie czopowe stolca z płatwią

fot. Ewa Bożejewicz 2017 r.




Il. 259 Golub-Dobrzyń, Rynek 19 – dom podcieniowy – konstrukcja dachowa
- widok na fragment ramy stolcowej i instalację elektryczną

fot. Ewa Bożejewicz 2017 r.

DOKUMENTACJA FOTOGRAFICZNA

DOMU PODCIENIOWEGO, TZW. DOMU POD KAPTURKIEM

woj. kujawsko-pomorskie, powiat: golubsko-dobrzyński, gmina: Golub-Dobrzyń Miasto



Il. 260 Golub-Dobrzyń, Rynek 19 – dom podcieniowy – konstrukcja dachowa
- widok na połączenie czopowe stolca z płetwą

fol. Ewa Bożejewicz 2017 r.



Il. 261 Golub-Dobrzyń, Rynek 19 – dom podcieniowy – konstrukcja dachowa
- widok na połączenie czopowe mieczy ze stolcem

fol. Ewa Bożejewicz 2017 r.

DOKUMENTACJA FOTOGRAFICZNA

DOMU PODCIENIOWEGO, TZW. DOMU POD KAPTURKIEM

woj. kujawsko-pomorskie, powiat: golubsko-dobrzyński, gmina: Golub-Dobrzyń Miasto



Il. 262 Golub-Dobrzyń, Rynek 19 – dom podcieniowy – konstrukcja dachowa
- widok na znak ciesielski umieszczony na jętce

fot. Ewa Bożejewicz 2017 r.




Il. 263 Golub-Dobrzyń, Rynek 19 – dom podcieniowy – konstrukcja dachowa
- widok na znak ciesielski montażowy umieszczony na mieczu ramy stolcowej

fot. Ewa Bożejewicz 2017 r.

DOKUMENTACJA FOTOGRAFICZNA


DOMU PODCIENIOWEGO, TZW. DOMU POD KAPTURKIEM

woj. kujawsko-pomorskie, powiat: golubsko-dobrzyński, gmina: Golub-Dobrzyń Miasto



Il. 264 Golub-Dobrzyń, Rynek 19 – dom podcieniowy – szczyt zachodni
- widok na szczyt - rewers

fol. Ewa Bożejewicz 2017 r.



Il. 265 Golub-Dobrzyń, Rynek 19 – dom podcieniowy – szczyt zachodni
- widok na otwory okienne w szczycie

fol. Ewa Bożejewicz 2017 r.

DOKUMENTACJA FOTOGRAFICZNA

DOMU PODCIENIOWEGO, TZW. DOMU POD KAPTURKIEM

woj. kujawsko-pomorskie, powiat: golubsko-dobrzyński, gmina: Golub-Dobrzyń Miasto



Il. 266 Golub-Dobrzyń, Rynek 19 – dom podcieniowy – szczyt zachodni

- widok na fragment krokwi szczytowej oraz wypełnienia ceglanego otynkowanego zaprawą cementową
fot. Ewa Bożejewicz 2017 r.



Il. 267 Golub-Dobrzyń, Rynek 19 – dom podcieniowy – szczyt zachodni

- widok na prześwity pomiędzy krokwią szczytową a wypełnieniem pól

fot. Ewa Bożejewicz 2017 r.

DOKUMENTACJA FOTOGRAFICZNA

DOMU PODCIENIOWEGO, TZW. DOMU POD KAPTURKIEM

woj. kujawsko-pomorskie, powiat: golubsko-dobrzyński, gmina: Golub-Dobrzyń Miasto



Il. 268 Golub-Dobrzyń, Rynek 19 – dom podcieniowy – szczyt zachodni
- widok na uszkodzenia krokwi szczytowej

fol. Ewa Bożejewicz 2017 r.



Il. 269 Golub-Dobrzyń, Rynek 19 – dom podcieniowy – szczyt zachodni
- widok na fragment konstrukcji szkieletowej szczytu ze śladami żerowania drewnojadów

fol. Ewa Bożejewicz 2017 r.

DOKUMENTACJA FOTOGRAFICZNA


DOMU PODCIENIOWEGO, TZW. DOMU POD KAPTURKIEM

woj. kujawsko-pomorskie, powiat: golubsko-dobrzyński, gmina: Golub-Dobrzyń Miasto



Il. 270 Golub-Dobrzyń, Rynek 19 – dom podcieniowy – szczyt zachodni
- widok na fragment konstrukcji szkieletowej uszkodzonej mechanicznie

fot. Ewa Bożejewicz 2017 r.



Il. 271 Golub-Dobrzyń, Rynek 19 – dom podcieniowy – szczyt zachodni
- widok na flekowanie połączenia słupa środkowego z ryglami konstrukcji szkieletowej szczytu

fot. Ewa Bożejewicz 2017 r.

DOKUMENTACJA FOTOGRAFICZNA

DOMU PODCIENIOWEGO, TZW. DOMU POD KAPTURKIEM

woj. kujawsko-pomorskie, powiat: golubsko-dobrzyński, gmina: Golub-Dobrzyń Miasto



Il. 272 Golub-Dobrzyń, Rynek 19 – dom podcieniowy – szczyt zachodni tylnej zabudowy domu
- widok na zachowany niewielki fragment płatwi pierwotnej lub powstałej po 1815 r. więźby dachowej stolcowej dwustojakowej, przekształconej na pocz. XX w., znajdującej się nad traktem przednim i środkowym domu podcieniowego

fot. Ewa Bożejewicz 2017 r.




Il. 273 Golub-Dobrzyń, Rynek 19 – dom podcieniowy – szczyt zachodni tylnej zabudowy domu
- widok na górną część szczytu szkieletowego

fot. Ewa Bożejewicz 2017 r.

DOKUMENTACJA FOTOGRAFICZNA

DOMU PODCIENIOWEGO, TZW. DOMU POD KAPTURKIEM

woj. kujawsko-pomorskie, powiat: golubsko-dobrzyński, gmina: Golub-Dobrzyń Miasto



Il. 274 Golub-Dobrzyń, Rynek 19 – dom podcieniowy – poddasze
- widok na komin butelkowy (szytygowy)

fot. Ewa Bożejewicz 2017 r.




Il. 275 Golub-Dobrzyń, Rynek 19 – dom podcieniowy – poddasze
- widok na komin butelkowy (szytygowy)

fot. Ewa Bożejewicz 2017 r.

DOKUMENTACJA FOTOGRAFICZNA

DOMU PODCIENIOWEGO, TZW. DOMU POD KAPTURKIEM

woj. kujawsko-pomorskie, powiat: golubsko-dobrzyński, gmina: Golub-Dobrzyń Miasto



Il. 276 Golub-Dobrzyń, Rynek 19 – dom podcieniowy – poddasze
- widok wnętrza komina, odcinek górny

fot. Ewa Bożejewicz 2017 r.



Il. 277 Golub-Dobrzyń, Rynek 19 – dom podcieniowy – poddasze
- widok wnętrza komina, odcinek środkowy

fot. Ewa Bożejewicz 2017 r.